

# BOLETIN INFORMATIVO

A person wearing a red helmet and a red and black suit is sitting on a rocky ledge in a cave. The cave walls are covered with large, intricate white mineral formations, possibly stalactites or flowstone, which are illuminated by a light source. The person is looking up at the formations. The overall scene is dark and atmospheric.

G.E. NIPHARGUS 2022 N°47

**SALIDAS****PAG. 03 a 118****ACTIVIDADES SOCIALES****PAG. 119 a 127****CURSILLO INICIACION****PAG. 128 a 140****SALIDAS INTERNACIONALES****PAG. 141 a 155****ASAMBLEAS****PAG. 156 a 159****TEMAS VARIOS****PAG. 160 a 164****PAGINA WEB Y FOTOS VARIAS****PAG. 165 a 168****INTRODUCCION**

Parece que por fin nos hemos olvidado de “bicho” y hemos tenido un año “normal”.

Año en el que hemos retomado la zona de Piscarciano y hemos muchas salidas, tanto de visita, re exploración, re topografía y sobre todo desobstrucción, tanto en Vacas y Arenas como en la parte baja de la Torca de los Morteros (Lo único que no ha habido suerte.. Pero a ganas no nos supera nadie). También se ha ido unas cuantas veces al Cuera, sobre todo en la primera parte del año. E incluso hemos realizado trabajos de rehabilitación de formaciones y limpieza en Fuentemolinos.

Se han realizado bastantes salidas este año de todo tipo. Travesías, barrancos, monte... Con cursillo de iniciación y a falta de cursos de perfeccionamiento de la Federación, nosotros hicimos uno de iniciación a la instalación. También tuvimos una participación muy importante en el congreso internacional de fotografía realizado en Mayo en Francia en el que participaron Lorenzo y Rodro como fotógrafos.

Colaboramos en el XXIII Campamento Extraterritorial de la Federación Gallega, que hicieron en Burgos y en el EuroEspelo Forum 2022.

También se ha retomado la asamblea de la Federación de Castilla y León en la que hemos participado, llevando propuestas para intentar dar un empujón y ayudar.

Nuestras páginas web y fotografías de Flickr tienen gran repercusión y tenemos un gran volumen de visitas, lo que nos da mucha visibilidad en el resto de grupos.

Gracias a tod@s por el esfuerzo en cumplimentar el boletín. Que todos sabemos lo que cuesta.

Firmado: Chema

Fecha: **08/01/2022**

Localidad: **Hoz de Arreba (Burgos)**


Nombre de la cueva: **Trifón**

Actividades: **Visita y fotografías.**

Participantes: **Rodro, Roberto (Follonero), Lorena, Cristian y Mariano de aguador.**

#### RESUMEN ACTIVIDAD:

Salida de visita a nuestro Trifón, para que la gente nueva la conociese. Se hizo noche y a la salida al día siguiente estaba Mariano con unos refrescos esperando en la salida. Alguno disfrutó más eso que la propia salida..



Fecha: **15/01/2022**

Localidad: **Hoz de Arriba (Burgos)**

Nombre de la cueva: **Piscarciano**


Actividades: **Visita y fotografías.**

Participantes: **Rodro, Lorena, Lorenzo, Cristian y Raspu**

#### RESUMEN ACTIVIDAD:

Pues la verdad es que la idea original de la salida era fotografiar la Galería de los Sueños de Ícaro en Piscarciano, que quedó instalada y pendiente de labor para desinstalar la cuerda. Cuál fue nuestra sorpresa al llegar a la boca que nos encontramos que toda la Oya se encontraba helada, con estalactitas de hielo enormes y que la cueva, contra todo pronóstico estaba inundada. Tras la desilusión inicial decidimos aprovechar el día y probar suerte a bajar por la boca de la Olla de Vacas, a ver si era posible ver la galería con agua y aprovechamos para hacer fotos. Efectivamente encontramos la sala semiinundada y el río corriendo por la galería a media altura, cosa poco corriente de ver. Pasamos una bonita mañana de fotos y luego aprovechamos para acabar de topografiar con Dixto la parte del embudo. Al final la jornada resultó productiva!!!





Fecha: **23/01/2022**

Localidad: **Asturias**

Nombre de la cueva: **El Cuera**

Actividades: **Exploración.**

Participantes: **Bruno, Elena, Roque, Roberto, Carla y Cris**

#### RESUMEN ACTIVIDAD:

Hay ganas de verse y nos juntamos el viernes Bruno, Elena, Roque, Roberto, Carla y Cris a pasar el fin de semana en Cadueñuu

con la excusa de revisar unos calcetines pendientes en el Cuera.

El sábado nos juntamos Pepe del Escar en Carreña y nos organizamos enseguida.

Subimos juntos desde Tebrandi hasta Brañes. Para Roque y Roberto es el primer día en la zona y subimos emocionados con las vistas.

Bruno, Elena y Roque nos acompañan un rato y se bajan a Caldueño a preparar comida y calentarnos la cabaña para cuando volvamos.

El resto seguimos con el objetivo marcado. Es el primer día que subimos juntos otra vez un grupo numeroso desde la pandemia. Las ganas se mezclan con un sentimiento de desubicación que se va convirtiendo poco a poco en felicidad de volver a bajar esos calcetines sin continuidad que nos gustan tanto.



Hace mucho que no subimos en grupo al Cuera y estamos muy emocionadas con revisar torcas que teníamos pendientes. Tratamos de revisar todas las posibles, ya que sabemos que la mayoría no tienen apenas desarrollo. Pepe y Carla vamos buscando las torcas con el GPS y portando el material, mientras Cris y Roberto las instalan y exploran.

En total revisamos 5 calcetines. También se intentó instalar la cabecera de una torca con muy buena pinta, pero la falta de tiempo se sumó a la dificultad de instalarla y lo dejamos a medias. Hay que evitar un bloque grande con mala pinta e instalar en una roca poco fiable.

A pesar de que no encontramos nada reseñable, nos fuimos de subidón con las vistas y con la seguridad de que siempre merece la pena subir al Cuera.

Es el primer día que subimos juntos otra vez un grupo numeroso desde la pandemia. Las ganas se mezclan con un sentimiento de desubicación que se va convirtiendo poco a poco en felicidad de volver a bajar esos calcetines sin continuidad que nos gustan tanto.



Fecha: **29/01/2022 al 30/01/2022**

Localidad: **Cantabria y Alava, Vizcaya**

Nombre de la cueva: **Cañuela y Pico Anboto**

Actividades: **Visita y fotografías.**

Participantes: **Rodro, Lorena, Rafa, Cristian, Roberto (Briviesca), Viki, Roberto (Follonero), Roberto y Mariajo.**

RESUMEN ACTIVIDAD:


Acabando el mes de Enero organizamos una salida a las minas de Txomin IV. Salida fallida ya que a última hora dos personas deciden abandonar al resto y por lo tanto hacerles cambiar el plan del inicio. Menos mal que hay varias cuevas y decidimos adentrarnos en Cañuela. Como bien habíamos leído la cuerda que da acceso al piso superior está quitada, por lo que tenemos que adentrarnos en las gateras. Antes de eso, decidimos vagar por la extensión de Cañuela y entretenernos con sus varias ramas y diversas salas. Cositas curiosas las que vemos. Por fin, decidimos atajar el asunto y encomendarnos por las divertidas gateras. Una vez superadas con éxito, hacemos alguna foto aquí y allí y descendemos por la cuerda que ponemos el resaltillo de 20m. Finalmente hacemos la foto de la imponente salida con resultado más que satisfactorio.

Domingo de monte y varios aguerridos Niphargusinos nos hemos apuntado a un plan que en principio contaba con dos participantes. Pero ya se sabe que la gamba no es de quedarse en casa el fin de semana y se apunta a lo que sea. Bonita ascensión y paseo por las crestas de los montes vascos. Maravilloso mar de nubes al principio de la ruta y despejado y soleado día en la cima del Anboto, y durante el descenso. Pues con esto y una tortilla del Bella Vista acabamos el día más que satisfechos











Cueva Cayuela



Fecha: **12/02/2022**

Localidad: **Aguilar de Campoo (Palencia)**

Nombre de la ruta: **Las Tuerces**

Actividades: **Ruta de montaña**

Participantes: **Lorena, Susana, Rolo, Natalia y Chema**

#### RESUMEN ACTIVIDAD:

No sabíamos muy bien que hacer esa mañana, porque por la noche teníamos concierto de Vhaldemar y nos liamos a dar un paseo por la zona de las Tuerces y el cañón de la horadada. Fuimos por la parte contraria del cañón y nos gustaron mucho las vistas.



Fecha: **12/02/2022 al 13/02/2022**

Localidad: **(Asturias)**

Nombre de la cueva: **El cuera**

Actividades: **Exploración**

Participantes: **Capi, Cris y Carla**

#### RESUMEN ACTIVIDAD:

El sábado Cris, Capi y Carla quedamos en el Mazucu para revisar un meandro pendiente en una torca localizada y explorada el año anterior por Cris, Cuesta, Carla y Esther cerca de la fuente del Churru.


El meandro no opuso resistencia, quien sí lo hizo fue un bloque que tuvimos que mover y asegurar para poder descender y continuar explorando.

Una vez superados los obstáculos, llegamos a un meandro mucho más amplio, voluminoso y ventilado que se bifurca en dos direcciones opuestas: una que desciende y termina y otra que asciende por otro meandro que tras unas trepadas fáciles, nos lleva a la cabecera de un pozo que baja unos 15 metros y por donde se va el aire. A los pocos metros el pozo comienza a estrecharse y es necesario ampliar para seguir descendiendo. Decidimos regresar a los coches y dejarlo para la siguiente ocasión, ya que nos quedamos sin material y se nos hace tarde.

Nos vamos de subidón y con idea de volver para continuar descendiendo. Calculamos que de momento tiene unos 30 metros.

Al día siguiente fuimos a la zona de la Llera del Escar a ampliar un par de pasos estrechos que conectan un sistema de varias bocas que se está explorando activamente este año y que impide el paso seguro a los compañeros más grandes del club. Capi dio una clase práctica de su saber a Cris y entre todos cumplimos con el objetivo marcado. Después visitamos la cueva con tranquilidad y nos despedimos hasta la próxima.





Y así es como se estrena Tillo con el equipo completo de superhéroe. Ya había bajado alguna torca con anterioridad, al estilo paisano del norte y había colaborado en numerosas ocasiones con el interclub Valenciano que explora en la zona de Amuesa, en Picos de Europa; donde las torcas no son una broma de 15m, sino de 500..

Pero allí estábamos nosotras, bajando de nuevo calcetines que para Tillo suponían un reto y una gran aventura y para nosotras el engrasar motores para volver a empezar con calma y sin muchas pretensiones ni compromiso a explorar la zona.

Fue un puente en petit comité muy agradable y con Tillo como fichaje estrella de la temporada.

También con muchos planes, no solo para ir al Cuera, sino también a Amuesa, a escalar el Naranjo y mil cosas mas. Veremos en que se convierten los sueños cocinados al calor de la hoguera.

PD. Como dato casi sin importancia... en la última torca me dejé el móvil, que junto con su batería externa. Como llovió y nevó incesantemente durante 15 días nadie la pudo ir a recuperar, pero la historia no termina aquí.



Fecha: **24/02/2022**

Localidad: **Cubillos del Rojo y Leva (Burgos)**

Nombre de la cueva: **Covanegra, Comparada y cueva del Rojo**

Actividades: **Andar para no engordar**

Participantes: **Ramón Pablo Hojas y Lorenzo**



#### RESUMEN ACTIVIDAD:

De esto que nos gusta andar los martes y los jueves a los dos por cualquier sitio y durante un par de horas más o menos. Pero de vez en cuando salimos de la ciudad y visitamos sitios que nos parecen atractivos. Esta vez hemos dejado el coche en la campa hacia Leva y la cosa era andar y visitar Covanegra, allí estaban los de la U.M.E. haciendo prácticas. Seguir camino por cueva Comparada, llegar hasta la estación de control cercana a los molinos y desviarnos para visitar la sima y la cueva del Rojo. Desde aquí se ve Puentedey, que está justo a los pies. Para volver, lo hicimos por el camino a Leva y antes de llegar, desviarnos hacia Cubillos del Rojo para encontrar de nuevo el vehículo en la campa.

De viaje hacia Burgos, Lorenzo le enseñó a Ramón la cueva sumidero del Aguinal, en Paradores de Bricia. Esta marcha puede hacerse en un tiempo suficiente para volver a comer a casa, si se sale un poco pronto.





Fecha: **25/02/2022 al 29/02/2022**

Localidad: **(Asturias)**

Nombre de la cueva: **El cuera**

Actividades: **Exploración**

Participantes: **Carla, Tillo y Cris**

#### RESUMEN ACTIVIDAD:

Tillo, paisano de Carreña con el que solo habíamos coincidido en el bar y que en otra ocasión nos había llevado junto con un amigo suyo a marcar cuevas populares entre los ganaderos del Cuera nos ofrece su cabaña en Joulaespina.

Carla y yo estamos super contentas, porque la cabaña es genial y desde ahí nos pilla cerca un montón de calcetines que bajar, y quien sabe, quizás alguna que otra media...

Bueno, el caso es que Tillo tiene muchas ganas de ayudarnos con la exploración y se ha dedicado a preguntar a todo el mundo dónde están las torcas más destacables.

El primer día lo dedicamos a hacer unas prácticas básicas en pared en una zona de escalada cercana.

Después de comprobar que Tillo es un crack con la cuerda; no es la primera vez que se coge a una, nos decidimos a subir a la cabaña.

El primer calcetín que hacemos esta cerca del Peyo de la Texuca, y baja unos 15m. A parte de basura y restos de animales no encontramos nada más.

Fuimos a revisar también varios calcetines y torcas que teníamos marcadas en la zona de Tornallas. Ninguna tiene continuidad ni desarrollo reseñable.



Fecha: **12/03/2022**

Localidad: **El Mazuco (Asturias)**

Nombre de la cueva: **El Fresno**

Actividades: **Visita y fotografías.**

Participantes: **Irene, Chema, Natalia, Lorenzo, Rafa Cuevas, Iván (Lobo), Farolo, Rolo, Lorena Y Cristian.**

#### RESUMEN ACTIVIDAD:

Algunos de los asistentes ya habían aprovechado su furgoneta para dormir cerca de la cueva. Los demás fueron llegando por la mañana y se encontraron con que los primeros en estar por allí, andaban como cabras por las alturas de los escarpados montes cercanos a Mazuco.

Tras el consabido almuerzo, Lobo se dispone a instalar el pozo de entrada con la mirada atenta de Lorenzo y Natalia, que no pierden detalle y por eso hacen fotos a diestro y siniestro.

La cueva está preciosa con rezumo de agua en las paredes y los gours rebosantes, así que paramos en una sala para hacer fotos y... ¡tachán! La cámara de Lorenzo no tira. Tras un buen rato (mucho rato), aquello ya funciona y se inicia una serie de fotos.

Hacemos una visita integral de la cueva y ya por la tarde volvemos al exterior con buenas sensaciones. Nos espera una bien merecida merienda que completamos en el bar del pueblo.

La mayoría seguirá el fin de semana por Asturias y Lorenzo e Irene se vuelven a Burgos.



Fecha: **13/03/2022**

Localidad: **LLonin (Asturias)**

Nombre de la cueva: **Cueva X.**

Actividades: **Visita y fotografías.**

Participantes: **Chema, Natalia, Rafa Cuevas, Iván (Lobo), Farolo, Rolo, Susana, Lorena, Cristian, Carlos y Marimar.**

RESUMEN ACTIVIDAD:

Tras haber estado la noche anterior de cena y muchas risas (Restaurante el Roblón de Noriega. Muy recomendable), Pasamos la noche en el parking del campo de futbol al lado del restaurante y a primera hora, quedamos con Carlos y Marimar. También estaban Rolo y Susana (De cuevas!!!! Cuánto tiempo y qué gustazo!!!). Para visitar esta preciosa cueva. No se necesitan aparatos. Tiene salas con formaciones de excéntricas y gours. Incluso hay una columna triangular en una de las galerías superiores.

Salimos a comer en el bar la Molinuca y nos volvimos a casa tras un fin de semana genial.



Fecha: **15/03/2022**

Localidad: **Puras de Villafranca (Burgos)**

Nombre de la cueva: **Fuentemolinos**

Actividades: **Restauración**

Participantes: **Sergio (Beloaventura) Lorenzo, Félix Mtínez. de Madrid y Alba Arévalo (Valencia)**

#### RESUMEN ACTIVIDAD:

Desde hace algún tiempo se tenía la voluntad por parte de gente de Niphargus y Beloaventura de hacer limpieza y restauración de concreciones rotas.

Lorenzo se puso en contacto con el Museo Arqueológico Nacional y le dieron la referencia de utilizar para el pegado de concreciones "epoxi resina dos componentes", que es con lo que pegan en el museo las piedras y mármoles.

Como ya había referencias de pegado en la cueva de Paño y no siempre con éxito, hicimos la prueba el día 15 y tenía toda la pinta de funcionar bien.

Pegamos dos columnas rotas, una estalactita al techo, una estalactita fraccionada en tres y dos estalagmitas: una cerca del río y otra al poco de pasar la chimenea.

La estalactita del techo quedó adherida y una estalagmita la aseguramos con cinta americana, pues la base de pegado era más pequeña que la parte superior y cabeceaba.

Las sensaciones fueron buenas, pero había que volver a comprobar su duración y textura de pegado, ya que tarda 12 horas en adquirir la dureza total



Fecha: **19/03/2022 y 29/03/2022**

Localidad: **(Asturias)**

Nombre de la cueva: **El cuera**

Actividades: **Exploración**

Participantes: **Carla, Cristian y Cristina de Niphargus. Manu, Sandra, Marta del Scar y Tillo**

#### RESUMEN ACTIVIDAD:

Este finde se plantea tranquilo; de paseo principalmente. Carla, Cristian y yo Cris del grupo acompañados en esta ocasión por Manu, Sandra, Marta del Scar y Tillo; que generosamente nos ofrece su cabaña como base de operaciones.



Después de dormir el viernes en la cabaña de Carla, preparamos la subida en el parking de Carreña.

Tillo se ha encargado de comprar la comida y como la vitamina C es muy importante decide comprar 6kg de mandarinas, que Cristian sin dudarlo se mete en la mochila como si fueran chocolatinas.

En realidad esta salida era una operación rescate del móvil que me había dejado reposando hacía ya 3 semanas en la boca de una cueva que no pudimos bajar porque se nos rompió la punta de la broca nada más empezar.

Sin dificultad encontramos el móvil que no se había movido de donde lo dejé y que después de 15 días en arroz y para la sorpresa de creyentes y escépticos volvió a funcionar como si nada hubiera pasado.



Después de despedir a Manú y Sandra que daban por finalizada su excursión por el Cuera, los demás fuimos GPS en mano a buscar torcas. La más reseñable es la de los Abedulios.

Al día siguiente cortamos leña, recogimos y bajamos. Bajo la guía de Tillo, Carla y Cristian decidieron bajar hasta Carreña y Marta y yo volvimos por un nuevo camino hasta la furgo. Después nos fuimos a buscarlos para coger las mochilas y nos fuimos a tomar una merecida coca cola.



Fecha: **26/03/2022 al 27/03/2022**

Localidad: **Quincoces de Yuso (Burgos)**

Nombre de la cueva: **Hayal de Ponata**

Actividades: **Visita.**

Participantes: **Rodro, Lorena, Chema, Roberto (Follonero), Carlos y Marimar.**

#### RESUMEN ACTIVIDAD:

Hoy tenemos un plato fuerte, del que teníamos ganas desde hace tiempo, pero nunca se tercia el día... hasta HOY. Sábado por la mañana nos juntamos todos en Quincoces de Yuso para dirigirnos hacia la boca de la cueva. Aproximación lejana pero eficaz. Empezamos buscando una de las bocas, para la realización de una futura travesía en época de estiaje, ya que aún entonces el sifón tras los pozos de entrada tan solo muestra un palmo de aire. Una vez hallada, continuamos hacia la verdadera entrada que nos interesa. Sorprendente verja de entrada para algo más que un Vizcainómano. Con la boca encontrada, nos disponemos a almorzar y prepararnos para introducirnos en la caveeeerna, a través de un pozo de inicio de unos 20m o menos. Interesante bajada con lluvia de algo más que toneladas de hojas secas. Una vez abajo, ascendemos el resaltillo en fijo y pasamos por la interesante diaclasa vertical, que a primera vista parece una ferrata. Continuamos pasando por distintos lugares, sobre todo meandros desfondados, con la más depurada técnica de ballet ruso: el arabesque, técnica adquirida de la gran bailarina Paulova-ova. Una vez superado este escollo, pasamos por la gran sala de caos de bloques y continuamos alejándonos de la boca. El paso Vizcainómano y siguientes salas... Este recorrido, no es muy vistoso en cuanto a formaciones, pero sí tiene un poco de todo: técnica, elasticidad, fuerza, diversión... Una vez adentrados un buen trecho, decidimos comer y emprender la vuelta, sin mucha prisa pues hay varios rinconcillos que bichear en el camino de regreso. Así, poco a poco vamos deshaciendo todos los pasos hechos y damos una segunda función, digna del mismísimo Cascanueces. Una vez fuera nos reunimos como siempre en la Chemoneta, a ritmo de tortillas, "vergel" y cómo no... cerveza. Se nos pasa el tiempo volando, ¡tanto que de la 1:59h pasamos a las 3h!! Así de rápido pasan los minutos en buena compañía.



Amanece domingo y desayunamos entre niebla, ciclistas y senderistas. Hoy iremos de búsqueda de otra boca: Marcenejas. Nos confundimos de camino alguna que otra vez, pero al final conseguimos llegar a buen puerto. No obstante, entre el sol, el cansancio que la resaca deja en algunos y el de la propia cueva, cambiamos el plan de entrar por el de buscar la boca e ir de "turismo" por algunas zonas del lugar. Encontramos la boca con relativa facilidad gracias a nuestro buen olfato y al GPS, pero sobre todo a nuestro espíritu investigador. De camino a las furgos para comer, Carlos descubre un agujerito el cual empezamos a agrandar, y al final acabamos bautizando como la primera boca de la Sima Catadióptricos. Con la ilusión vamos a por material para introducir al miembro, miembra o miembro más reducido del grupo... Si la perdemos, se pierde poco cacho. Pues todo queda en ilusión, porque de calcetín a pasado a patuco. Eso sí, al final del mismo hay un tubo que se abre unos 10m aproximadamente hacia abajo, eso sí... de unos 10cm de diámetro. Creemos que ni nosotros ni los hijos del pequeño Roque lo vayan a ver mucho más ancho... Pues con las mismas, nos vamos a comer y tarde de sobremesa. Como siempre, un fin de semana corto, corto de los que saben a poco.





Fecha: **03/04/2022**

Localidad: **Puras de Villafranca (Burgos)**

Nombre de la cueva: **Fuentemolinos**

Actividades: **Fotografía y video**

Participantes: **Adrián Vázquez, Estela, Lorenzo y 12 del G.E. Edelweis.**

#### RESUMEN ACTIVIDAD:

El domingo 3 de Abril nos juntamos unos cuantos a la entrada de la cueva. Estaban un nutrido grupo de Edelweis que iban a grabar video y Adrián y Estela para hacer fotos en la zona del lago.

Lorenzo hizo de guía para los del video y luego se fue a comprobar las concreciones pegadas. Todas bien excepto la que cabeceaba que terminó cayendo.

Como había tiempo y tenía el propósito de limpiar en la parte de la galería del tercer piso algunas concreciones donde la "gente" pone las manos embarradas, con botella de spray y cepillo, Lorenzo se va de "limpiatriz" y la labor se nota de inmediato.

César, de Edelweis que está grabando, recoge unos planos haciendo esta labor.

Cuando salimos de la cueva nevaba alegremente y llegamos a los coches cubiertos de blanco.





Fecha: Del 09/04/2022 al 10/04/2022

Localidad: Puras de Villafranca (Burgos)

Nombre de la cueva: Paredes de Peñahorada

Actividades: Monográfico de Instalación

Participantes: Mucha gente del club (10-15 personas)

RESUMEN ACTIVIDAD:

Igual que en el año 2021, Rodro y Bruno, propusieron hacer unas jornadas de recordatorio y unificación

de criterios de instalación, para que la gente del grupo utilicemos la misma forma cuando hacemos instalaciones en las salidas.

Nos juntamos un buen grupo de gente. De primeras se hizo una formación de tipos de nudos y anclajes y después se estuvo en las paredes practicando.

Es una actividad muy interesante, que si se puede seguiremos haciendo próximos años.





Fecha: **10/04/2022**

Localidad: **Puras de Villafranca (Burgos)**

Nombre de la cueva: **Fuentemolinos**

Actividades: **Restauración, Limpieza y Fotos**

Participantes: **Chema Alonso, Natalia, Lorenzo y Gonzalo y Rosa de Lugo**

RESUMEN ACTIVIDAD:

El anuncio de que venía un nutrido grupo para Semana Santa procedente de Galicia, trajo de avanzadilla a Gonzalo y Rosa, que estaban el domingo día 10 para visitar Fuentemolinos.

Natalia y Chema ya habían quedado para

acompañarlos, pero Sergio de Beloaventura nos comunicó que había recibido el pegamento y la luz UV para el pegado de concreciones y Lorenzo se apuntó al evento.

Este sistema era nuevo y había que probar su eficacia. Con Chema de eficiente ejecutor del pegado, comprobamos que el pegamento no actúa donde no incide la luz. Así que la estalagmita que cabeceaba, vuelve a caer.

Pero hicimos la prueba con concreciones más pequeñas y en tan solo dos minutos ya ha fraguado el pegamento y queda duro por su parte externa, ya que si la concreción no es traslúcida, el interior se queda líquido, pero el pegamento rebosante queda duro de inmediato, como lo hacen los dentistas cuando actúan sobre los dientes y las prótesis. Hicimos fotos y video de ambos procesos que se han colgado en el flickr y se pueden ver desde la web del G.E.N.

Como el pegado fue rápido, nos trasladamos a la zona del lago y cepillos y agua en ristre para entre los dos, quitar el barrazo que vamos dejando en las coladas y formaciones blancas. También hicimos fotos del antes y el después. Todavía queda curro por hacer.

A las tres de la tarde estábamos tomando un vino con gambas, previo a unos caparrones que nos preparó Sergio en su bodega.

Con la promesa de que los gallegos nos harían los honores si vamos por su tierra, nos despedimos hasta mediada la Semana Santa que vuelven con el grueso del pelotón a la zona norte de la provincia burgalesa



Fecha: Del 10/04/2022 al 17/04/2022

Localidad: Cuenca

Actividades: barrancos y turisteo

Participantes: Crispi, Cristian, Farolo, Rafa

RESUMEN ACTIVIDAD:

Estimado lector, me siento con el deber moral de comunicarles que mi desidia y constante procrastinación ha hecho que hoy a las 12 de la noche me vea forzado a escribir un apresurado resumen de 7 días. Después de 3 horas de continuo teclear y varias quejas

de mis amigos somnolientos testigos importunados por la iluminación del portátil. Doy por concluido la reseña. Que este insulso resumen no quite la importancia de esta maravillosa semana acompañado por grandes amigos de aventuras en una impresionante Cuenca por seguir explorando. Disculpen las molestias. En Krefeld a 10 de Diciembre del 2022.

### DOMINGO

Después del curso de instalación y ultimar detalles quedo con Farolo debajo de mi Haus para poner rumbo a Cuenca. Tras parar a comer en un McDowels y hablar de la resiliencia de las carteras financieras llegamos al parking del ventano del Diablo donde nos unimos a Crispi para comenzar el día siguiente la ferrata del mismo nombre. Tras una reserva in-extremis empezamos la ferrata con un ritmo frenético marcado por Crispi que lideraba la expedición. La ferrata tiene pasos bastante aéreos y con bonitas vistas. En la bajada al coche hicimos algún "estiramiento" para desentumecer el cuerpo.

La siguiente parada fué el barranco de las Majadas/Hoceillas. Quiero destacar que en este barranco y durante el resto de actividades tuvimos una compañera de viaje inseparable, la oruga procesoniaría. Por desgracia esta robó gran parte del protagonismo de mi viaje. El barranco de inicio incierto se encontraba seco. Este barranco personalmente se me hizo bastante aburrido al principio que desvarió en frases como "eres mas soso que un barranco sin agua" o "durar menos que el agua en una saca de barrancos", en los pocos descensos Crispi y yo practicamos las técnicas de reuniones en barrancos dirigidos por las master class de Farolo. Por fin apareció el agua y tras pasar con estilazo casi sin mojarse Farolo y Crispi mi peso sucumbió al chapuzón en una penosa oposición, pese al calor el agua estaba congelada y me pilló sin chaqueta, el shock térmico fué muy grande. Salimos del barranco y nos dirigimos a la furgó a la siguiente parada, un paseo por la ciudad encantada. Este "hot spot" pese a pillar a desmano es recomendable pagar una visita. Por cierto, no recuerdo el precio, pero no sería mucho ya que cogimos guía, esto también es recomendable puesto que el guía cuenta de forma apasionada que ocurrió allí para tener formaciones rocosas de caprichosas formas, la seta, los barcos, los amantes de Teruel...



Crispi hizo alarde de sus conocimientos de botánica al distinguir un arbusto de lo más aleatorio como escaramujo y el guía nos explicó la diferencia entre un espino blanco del negro y un tejo, que debe ser mínima, tan pequeña que no me acuerdo :)

Por fin llegamos al parking de Cuenca a los pies de las vías de escalada, después de una fabada asturiana nos fuimos a la cama a reponer energías para el día siguiente.

### LUNES

Después de desayunar aparcamos tras pocos cientos de metros en un hueco del parking para hacer unas vías facilitas 5a, 5a, 5c. Farolo abría vías, Crispi subía después y yo de vagón de cola. Tras subir las mismas vías y en diferente orden agotamos las posibilidades ya que en esa zona predominaban los niveles 7 y 8.

Nuestra próxima parada fué visitar las torcas de los Palancares, no sin antes hacer una parada en un super de Cuenca a reponer víveres. Antes de proceder a la exploración de las torcas se nos acercó un paisano que nos explico la historia y curiosidades de algunas torcas además de decirnos su favorita que era la de la novia y mira tú por donde esta estaba a pié de carretera,

tras explorar esta torca con su impresionante caída vertical y hacer las fotos de rigor exploramos otras torcas más lejanas como la de los Avellanos, Agua, Lobo...

Para rellenar el día nos dirigimos a hacer unos largos a la piscina y darnos una merecida ducha. Por último nos dirigimos a las proximidades del barranco Portilla para verificar el caudal que era nulo. Cenamos huevos fritos con pechuga y queso y con el visionado en la tablet de Farolo de un episodio de Riki y Morti nos fuimos a la cama a soñar con caudales más húmedos.

### MARTES

La lluvia llevaba repicando toda la noche en el techo de la furgó, pero tendría que haber caído un diluvio para cancelar el barranco por mangazo. Todo indicaba que el barranco no sería tan seco después de todo. En algún momento entre el desayuno y la aproximación nos encontramos con unos paisanos de Ronda que también harían el barranco. Llegamos al estrecho de Gollizno donde el barranco bajaba con agua (supongo que debido a la lluvia de la noche). De los sucesivos rápeles menores, destacar uno en una cueva donde se deslizaba una cascada. En uno de los rápeles se encontraba montado un pasamanos con una cuerda errática que iba, venía y volvía, asegurado al pasamanos pero descansado todo el peso en la adherencia del calzado me dí cuenta de la dudosa seguridad del pasamanos.



Tras un momento de confusión/ofuscación de los presentes, me pude anclar con absoluto terror a un punto fijo para efectivamente Farolo constatar que se trataba de un pasamanos "fake" que garantizaba la caída libre al abismo. Como recompensa por esta trampa ganamos una cuerda de 40m, por desgracia Farolo posteriormente calificó esta cuerda como no apta para la práctica del barranquismo. Llegamos a las furgonetas con hambre que saciamos con una tortilla mientras esperábamos a los compis de Ronda que no llegaban. Cuando



nos pusimos rumbo a su búsqueda aparecieron y nos permitieron seguir nuestro viaje. Paramos en Portilla a rellenar las botellas de agua y fregar los cacharros en la fuente del pueblo. Aparcamos en una zona de autocaravanas para empezar un trekking que había buscado Crispi. Tengo que decir que este trekking se ha convertido en uno de los más bonitos que he hecho, y no, no he hecho tantos, puede que mi listón esté muy bajo. El nombre es Sendero del Escalerón y la Raya. La subida sin más, poca pendiente al principio donde al final se empinaba bastante más. La oruga procesionaria seguía presente en todos los rincones en, línea, en círculo, en montoneras... Crispi pertrechada con ropa más vieja entró en la cueva del tío Pepe donde llegó hasta una zona inundada. Farolo y yo nos quedamos mientras tanto en la entrada comiendo algo. Seguimos subiendo para encontrar algo como una especie de cueva, casa, oquedad a diferentes alturas donde es necesario el uso de escaleras de mano hechas a base de palos y troncos. Y desembocando en una especie de desfiladero llegamos a lo más alto con unas vistas impresionantes. Tras seguir paralelos al acantilado y salvar varios metros de desnivel llegamos a un mirador que da paso a unas vistas más im-




pressionantes (si cabe) de la laguna y Uña, pero esto no es el final, aún nos queda la raya que es un tipo de desfiladero tipo la Faja de las Flores (según Crispi y Farolo). Tuvimos que hacer parada obligada. Llegamos al parking para preparar una energética pasta con bonito y tomate, esta vez amenizamos la velada con una serie que al rato cambiamos a una recomendación de Crispi, la peli Bigbug. Gracias Crispi, gran peli! :D



**MIÉRCOLES**

Amanece en el parking de Uña y después del desayuno nos dirigimos a la ferrata de las buitreras que ohhh está cerrada. Barajamos varias opciones alternativas mientras llenamos la despensa de pan y Miguelitos. En la playa de Cañamares vuelvo a insistir en ir a Chillarón, con un voto a favor (el mío) y dos abstenciones arrancamos para Chillarón. Cuando llegamos el silo está cerrado, ups. Por suerte Crispi averigua que vuelve a abrir a las 17. En este lapso de tiempo matamos el tiempo jugando al minigolf y al billar donde Farolo nos pule a los 2. Son las 17 el silo está abierto y equipados con los



aparejos ferrateros empezamos la ginkana de la ferrata de Chillarón. Tengo que decir que me puto flipó y que recomiendo que vayais si teneis oportunidad. Después hicimos varias vías en el Roco, Farolo aquí también demostró su buena forma. De vuelta la playa se nos une super Rafa, los 4 ya juntos cenamos y acabamos de ver la peli de Bigbug porque semejante pedazo de película no se puede quedar a medias ;)

**JUEVES**

Desayuno energético con bien de azúcares antes de hacer la ferrata Asalto al Castillo. Crispi, Rafa y yo vamos por el K4 y Farolo opta por el K2 que se nos unirá un poco más arriba en el puente colgante. Tardamos unos 30 minutos en hacer todo el recorrido. Después vamos al barranco de Poyatos, se necesita doble combinación, al final del barranco aparcamos las



furgos y comemos arroz a la cubana, con todo preparado subimos río arriba con la furgu de Rafa. Es una breve aproximación, yo monto el primer rapel y me cuezco de calor, por suerte este barranco tiene agua y es bastante divertido. Aquí nos puedo destacar ningún rapel, todo el barranco en general es bastante divertido. En la furgu con todo recogido y unas gominolas en el estómago nos vamos de vuelta al campamento base pero no sin antes repetir la ferrata de la mañana pero haciendo el K2. Crispi para añadir más

emoción los hace sin poner pies en las grapas. En la playa tendemos los neoprenos en un precario tenderete formado por árboles y cuerdas. Cenamos fabada cocinada por Farolo, en algún momento de la sobremesa se echa el frío y nos vamos a la cama.

**VIERNES**

Con el desayuno a buen recaudo encaramos el día de camino a el barranco Hoz somera, cuidado que son 16km por pista forestal con sus bañeras baches y demás lujos del 1º mundo. Al fin llegamos a una pequeña central hidroeléctrica al lado de la “Herrería de Maria Cristina” ¿pueblo, poblado, asentamiento?, ya cambiados y siguiendo la pista forestal encontramos el barranco con mucha agua. Hay varios rápeles, para mi destaca un descenso con caos de bloques a modo de cueva. El



sitio es impresionante. Al final del barranco volvemos por un pantanao tipo cañaverl que nos conduce al pueblo que no es pueblo, después a la central y desrodando los 16km de pista interminable infernal volvemos a la playa. Tras unas horas de dispersión grupal nos juntamos para merendar y re-merendar.

**SABADO**

No puedo decir en qué momento el picor empezó, pero la noche y el día siguiente lo recuerdo como especialmente insoportable. En un momento dado me levanto la camiseta para observar un sarpullido que recorre todo mi costado y del que todos mis compañeros se jactan. Hoy toca el barranco vallejo Hondo, con el estómago lleno nos fuimos por un camino/pista bastante aceptable en calidad y distancia hasta el punto donde empezaba la aproximación a pie. Durante el cambio de ropa es evidente que el sarpullido tiene un volumen y color bastante feo, a pesar de la incomodidad no considero en absoluto no hacer el barranco. Farolo, Crispi, Rafa y yo subimos por la pista decididamente durante 90 minutos para llegar a un verde prado. El barranco no tiene prácticamente agua, en cambio está dotado de una densa vegetación que dificulta la progresión, es decir una puta mierda. En la escala jabalina creo que se habló de 3 o 4 jabalís de 5 posibles. Olía como a barranco cerrado, un olor no muy desagradable que ya no sabías si eras tú o el barranco al que le cantaba el alerón. Por fin llegamos a un rapel-tobogan de 70m que bajamos en cordelete pero, peeeero que acababa en una terrible y apestosa poza donde seguro las amebas comecerebros se peleaban por alcanzar la materia gris del intrépido barranquista.



Después de seguir jabalineando y languideciendo llegamos a un rapel de 35m bastante impresionante que lo desmerezco porque yo personalmente estaba hasta el mismísimo rabo de ese barranco. El autor de esta reseña lo califica en su reducida “experiencia barranquera” como el peor barranco con diferencia hasta la fecha. Con una calificación de 4/5 jabalís, 5/5 amebas y 4/5 plantas rodantes. Al final del barranco me meto de cabeza en el río Escabas para quitarme las amebas del cuerpo y con suerte que la corriente se lleve el recuerdo del barranco. De vuelta en el campamento, nuestros caminos se separan. Farolo de vuelta a Burgos, Crispi a Sacedón a la ruta de las caras, y Rafa al nacimiento del río cuervo, tras una decisión de si me voy con papá, mamá o la tita, opto por unirme al plan con Rafa. Llegamos de noche a dicho nacimiento, hay muchos coches, nos encontramos ante otro “hot spot” del turismo rural casual ya que es bastante bonito el nacimiento y está a un tiro de piedra del parking, apto para todos los públicos, pasen y vean! Esta vez como buenos turistas cenamos en el restaurante y dejamos el furgoneteo para el pertinente descanso.



nas hacemos tiempo para cenar vemos el nacimiento del río Cuervo sin querer a última hora y con casi nadie de gente

### DOMINGO

No estaba muy claro lo que hacer este día pero en el transcurso del viaje entre ayer y hoy decidimos ir a la hoz de Beteta, fuente los Tilos, cueva Ramera y el mirador de Armentero. Seguimos la ruta de Wikiloc que Rafa ha descargado pero en algún momento perdemos el rastro y acabamos subiendo por la pendiente más complicada hasta el mirador, las vistas desde aquí no son menos interesante que las obtenidas desde el otro lado atrochando por la pendiente. Durante la bajada vemos la cueva de Armentero que tras varias exploraciones concluimos que es una cavidad ciega en la roca. Bajando por el camino bueno llegamos a la fuente de los Tilos y el paseo botánico. En la furgu y en el pueblo de Beteta paramos a ver el castillo y el mirador, allí conocemos a dos chicas de cuyo nombre y procedencia no me acuerdo pero dueñas de un imponente Labrador llamado galleta. De vuelta en el pueblo tomamos algo. Durante este viaje he mencionado un misterioso sarpullido que me ha incomodado muchísimo, y que por fin decido ir a urgencias para saber de qué se trata. Por suerte el personal de este ambulatorio diagnostican rápidamente como reacción alérgica a la oruga procesionaria, resulta que estas oruguitas sueltan unos pelitos que ciertos organismos como el mío reaccionan de forma virulenta. Por suerte de nuevo es fácilmente controlable con un tratamiento riguroso y prolongado de corticoides. Rafa y yo hablando de aquello y lo otro llegamos a Burgos sin nada más que reseñar. Muchas gracias a mis compis furgoneteros que me han acogido como polizón en su reducido espacio. Cierro el puente de SS.SS en Cuenca sorprendido por la cantidad de oferta montañera que tiene esta provincia.



Fecha: **14/04/2022 al 17/04/2022**

Localidad: **Las Merindades (Burgos)**

Actividades: **CAMPAMENTO GALLEGO EXTRATERRITORIAL DE ESPELEOLOGÍA 2022**

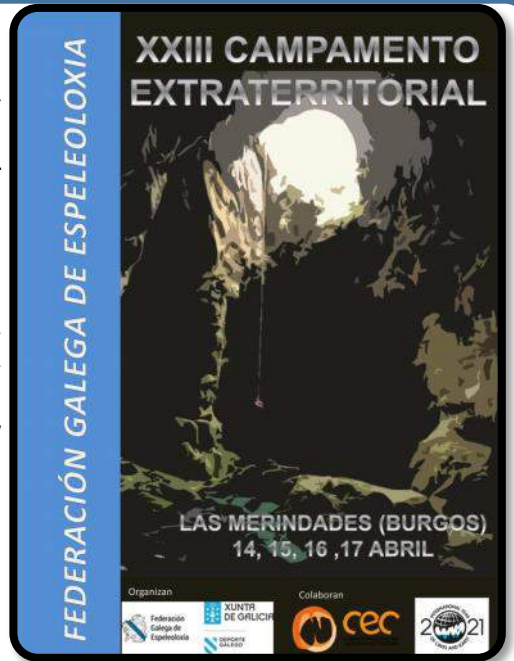
Participantes: **Chema, Natalia, Lorena, Rodro, Mariajo, Lobo Gonzalo y Rosa de Lugo (GALLEGOS)**

RESUMEN ACTIVIDAD:

En la Semana Santa de 2022 se materializó el XXIII Campamento Extraterritorial de Espeleología de la Federación Galega de Espeleoloxía. Este se venía preparando desde noviembre de 2021, mes en el que Rosa y Gonzalo de la FGE viajamos a las Merindades, para conocer la zona y empezar a organizar la actividad. Pero claro, esto no sería posible sin la ayuda de todo Grupo Espeleológico Niphargus y nominalmente de Chema, Natalia, Rodro y Lorena.

Volviendo al Campamento, en el participaron 12 deportistas de Galicia y otros tantos del GEN y comenzó el jueves santo con la recepción de los deportistas y con la visita en grupos a Covanegra. Fue esta una visita muy interesante, pues como de costumbre Covanegra nunca defrauda y, a pesar de ser un clásico, siempre asombra por su belleza. Aunque a alguno puede que se le hiciese un poco más cuesta arriba de lo habitual la salida. El día se cerró con una churrascada que nos chafó algún vecino con poco humor.

El viernes, ya recuperados de alguna lesión menor en cierto codo, se pudo disfrutar de la pericia y buen hacer de Natalia en Fuente Molinos, cueva de la que todos nos fuimos enamorados, por lo bonito de sus formaciones y lo raro de su estructura. También hubo tiempo para confraternizar compartiendo zumo de cebada en el pueblo.



El sábado fue el día grande, había preparada cena en Gastro Pub El Desván, y nadie quería perdérsela, por lo que todo el mundo optó por actividad menor. Visitas al primer piso de Torca de Los Morteros. Otros pudieron visitar una cueva a la que otros nos quedamos con las ganas y de la que mejor (por conservación) no hablar mucho y otros optaron por un paseo por la zona. Pero para la cena todos puntuales. El menú no defraudó. El Gastro Pub El Desván fue todo un descubrimiento



y por supuesto tuvimos chuletón. Cumpliendo con el segundo nombre de El Desván alguna copa, y alguno.. alguna de más. Sin embargo nos lo pasamos todos muy bien y Chema aprendió a conducir un coche automático, que más se puede pedir.

La despedida del domingo hubo a quien le costó más que a otros, fue un reencuentro con la luz un poco doloroso. Si bien consiguió llegar a Galicia sin mayor novedad eso sí, no sin antes hacer una parada en Orbaneja del Castillo para reponer fuerzas y ya dejar tierras de Burgos con ganas de repetir y con mucho agradecimiento a la gente de Grupo Espeleológico Niphargus que sois maravillosos **y sin duda tenéis el mejor club de espeleo de España.**

Desde Galicia os estamos eternamente agradecidos por vuestro buen humor, paciencia y amistad. Pues sin vuestra colaboración no habría podido organizarse.





Fecha: **26/04/2022**

Localidad: **Vega de Pas (Cantabria)**

Nombre del Barranco: **Barranco Yera 1**

Actividades: **Reinstalación Barranco**

Participantes: **Lobo, Cristian y Farolo**

#### RESUMEN ACTIVIDAD:

Teníamos rondando no solamente reinstalar un barranco y nos fuimos en haciendo acopio de material y conocimientos para emprender la actividad. Farolo pernoctó la noche del viernes Cristian y Lobo o se acercaron el sábado por la mañana sin prisas preparamos la herramienta y con el taladro en mano empezamos el Barrancos las instalaciones al principio fueron difíciles y luego cogimos mejor técnica.

Poco a poco fuimos avanzando las instalaciones compartimos el taladro fue pasando de mano en mano. Los rápeles fueron pasando y el tiempo también. A medio barranco tuvimos que posponer la actividad al día siguiente demasiados rapeles para un solo día. Así que tuvimos que salir del barranco con solo medir instalación hecha. Pasamos la noche en el túnel de la engaña y al día siguiente nos reincorporamos al barranco en el mismo punto. Seguimos Rappel por Apple asegurando la instalación hasta llegar al último y más bonito rapel del barranco para que la instalación eran más interesante. Recogimos las herramientas y nos fuimos bien contentos con la tarea hecha.

Las instalaciones quedaron todas con doble punto de anclaje unas unidades con cadenas y otras no dejamos también dos pasamanos de cuerda para coger las cabeceras buenas.





Fecha: **29/04/2022 al 02/05/2022**

Localidad: **(Asturias)**

Nombre de la cueva: **El Cuera**

Actividades: **Exploración**

Participantes: **Carla, Cristian, Roberto, Vicky, Tillo, Sara, Cris, Sagra y el perro de Roberto**

#### RESUMEN ACTIVIDAD:

Con lo justo para sobrevivir, 4 kg de naranjas, 5kg de chuletilas, un buen queso de tres leches de pría, 24 latas de cerveza y 4 cosinas más empezamos la nueva aventura.

Con calma, pero sin pausa llegamos a la cabaña, almorzamos bien y aprovechamos para localizar, ya sin peso, algunas torcas que queríamos hacer en los días posteriores.

Como cabras montesas nos movemos con agilidad por el lapiaz y marcamos un montón de posibles.

El sábado decidimos bajar la que pensábamos era la Vega del Escar, que exploraron los ingleses y que una vez bajada no nos

concordaba para nada con la topografía que teníamos marcada.

Como no nos dio tiempo a bajarla a todos decidimos dejarla instalada. El domingo los que no la habían bajado llegaron al fondo del asunto y la desinstalaron.

Como era pronto nos vinimos arriba y decidimos ir a otra que teníamos fichada. La torca de los Abedulios. Después de un largo pasamanos en rampa llegamos a una repisa, donde con consternación, encontramos marcas de antiguos exploradores



Superando el resalte llegamos a la cabecera de un pozo infinito.

Limpiamos el piso y se nos encogió el alma con el sonido de las piedras al caer.

Ya se nos hacía tarde, así que dejamos el pozo a medias y subimos a la superficie donde los compis esperaban bajo una espesa niebla que se había echado sin enterarnos.

Volamos de vuelta a la cabaña, recogimos y dimos por finalizada nuestra incursión en el Cuera. Aunque no me gustaría terminar esta reseña sin mencionar la parrillada de chuletilas y sabadeñas que nos metimos entre pecho y espalda gracias al gran Roberto que casi nos hace bajar rodando.



Por otra parte, Carlos y su pareja decidieron subir a nuestro encuentro el domingo, con la mala suerte de subir por caminos distintos y no encontrarnos. Los campeones se hicieron la ruta desde Asiego. Carita de locuraaaaa!! Están to fuertes. Esperemos que la próxima vez podamos subir juntos y disfrutar de su compañía.



Fecha: **01/05/2022 al 08/05/2022**

Localidad: **Chanac (Francia)**

Nombre de la cueva: **Varias**

Actividades: **Visita y fotos**

Participantes: **Rodro, Lorenzo, Lorena, Mariajo, Natalia y Chema**

#### RESUMEN ACTIVIDAD:

En esta ocasión varias gambas hemos tenido el honor de asistir al SPM 2022, lugar de encuentro de espeleo-fotógrafos y amantes de la fotografía subterránea, cubriendo varios papeles: bien siendo plasmadores de belleza mediante el objetivo y los juegos de luces y sombras, como de modelos y flasheros. Tras recorrer los 800Km que nos separaban de nuestro destino, el domingo 1 de Mayo a las 17h nos juntamos tanto gambas como miembros de Espelofoto y distribuimos nuestros GENes en un par de grupos, encargados de realizar la magia los próximos 5 días. Por una parte, uno de los grupos se encargará de realizar fotos mediante la técnica de la colocación de flashes estratégicamente, mientras que por otro lado se harán fotos 360º que serán reproducidas en VR, la realidad virtual que nos lleva al metaverso. Ha de ser reconocido, que esta experiencia es impresionante. Pues bien, una vez allí todos y con las tareas distribuidas nos disponemos a tratar de cuadrar los horarios, pero hay un poco de caos inicial con ello... No obstante, no perdemos el ánimo y tras la cena ya sabemos dónde y cuándo vamos a ir al día siguiente. Chema y Natalia accederán a la impresionante *Malaval Tucs*, mientras que Rodro, Mariajo, Lorenzo y Lorena irán a *Malaval Blach et SB*. El segundo grupo va acompañado del gran "Jean Lui", qué decir de este hombre que siempre está con una sonrisa y buen humor. Empezamos el día un poco en el fracaso pues resulta que nos hemos malentendido y ni nosotros ni el guía hemos cogido la comida. No pasa nada, siempre hay algo en las furgos. Una vez comidos, descendemos la peculiar ferrata de entrada y vamos superando el río hasta llegar a las maravillosas formaciones blancas de la sala. Las fotos aquí se nos acumulan y no sólo podemos hacer una, pues todo es fotografiable. ¿Qué esperar del "soplao" francés? Vamos avanzando y oyendo al grupo italiano que va por delante nuestro y que tampoco puede dejar de hacer fotos. Pues bien, poco a poco llegamos al rapel de descenso al río y el esperadísimo momento de la mojación... algunos hasta el calzoncillo, otras hasta las bragas... Eso sí, flipando aún con cada rincón lleno de blanquísimas excéntricas. TODO PRECIOSO. Una vez fuera, merendamos y vamos hacia el camping para unirnos con el 2º grupo. Intercambiamos opiniones de las cuevas y sensaciones. Tras cenar y un poco de charleta de sobremesa, cada mochuelo a su olivo porque mañana Loren y cía madrugan bastante.



Día de *Aven Armand* para Lorenzo y *Castelbouc 1 y 4* para Chemucky y Natali. En esta ocasión, guiaba nuestra barca otra maravillosa persona: Laurent. Si algo puede describir esta hermosísima cueva es... IR A VERLA. No es fácil describir las sensaciones obtenidas al ver ese maravilloso bosque de estalagmitas en forma de corteza de palmera de varios metros de altitud y distintos grosores. Sin palabras. En esta ocasión, fotografiamos lo que nos va pareciendo más reseñable e intentamos algunos trucos de fotógrafo. Quepa decir que uno de "los retos" del SPM 2022 era hacer una foto para propaganda de un patrocinador del evento, el agua con gas: QUÉZAC. Nosotros elegimos esta cueva para llevarla a cabo, y no sabíamos si ganaríamos el concurso pero... originalidad le pusimos. Rato divertidísimo. Tras conseguir salir muy a duras penas de la cueva, porque no podíamos dejar de verla, llegamos a coger el funicular. Una vez fuera, misma operación que el día anterior: llegada al camping y puesta en común de impresiones. Esta vez ya vamos más acorde a los horarios de cenas y demás (destaquemos que nos perdimos en algún meridiano o algo). Cena y charlas con los otros participantes: rumanos, italianos, checos, americanos, japoneses... Risas y buen rollo y a la cama.





Tercer día y de menú: *Aven de la Bareille* para los Lorencianos y Malaval Blanche para el presi y señora. De nuevo vamos con Laurent. En esta ocasión el día se levanta gris y amenazando lluvia, pero eso no evita que juguemos a las vocales y a gritar frutas en cada fraccionamiento. Pues bien, tras ver la bonita boca de entrada, nuestro guía instala al son de la “u” el primer pozo. Desde el fondo del mismo grita: “mantzana”, momento en que vamos entrando el resto y liberando fraccionamiento a son de: melocotón, pasa, pera y lichi. Primer pozo corto y muy bonito, en él se observan los distintos niveles muy bien. Tras un meandrito y algún pasamanos accedemos al segundo pozo. Más largo que el primero e incluso más bonito. Tras recorrer una pequeña salida y superar un pasamanos te quedas en la cabecera del imponente tercer pozo. Precioso y cómodo descenso. Una vez en la base, vemos los hitos que han ido realizando los niños que llevan a esta cueva para iniciarlos en la espeleo. Quepa reseñar, que en Francia la espeleo es bastante más aceptada que en España. Tanto que incluso en algunas escuelas, nos comentan que es uno de los deportes que se realizan, como si de baloncesto o balonmano se tratase. De ahí que al fondo de ese pozo haya tantos hitos. Pues bien comenzamos a fotografiar los pozos desde varias perspectivas y salen cosas muy chulas. Al salir, nos encontramos con una de las nuevas adquisiciones francesas al equipo de fotografía, una joven que está haciendo sus pruebas mientras nosotros salimos. Salida MUY DESAGRADABLE, ya que nos cae un chaparrón del horror. No obstante, Laurent sabe cómo animarnos y tras programar desde su móvil la ausencia de lluvia nos lleva a un impresionante mirador. Allí trabajo un colega suyo y nos deja su restaurante.

IMPRESIONANTÍSIMAS vistas desde allí de las Gargantas del Tarn. Río que nos está acompañando en casi cada salida. Tras esto, volvemos al camping y de nuevo intercambio de impresiones, cena, charla y risas, muchas risas en varios idiomas. Tras poner a punto el ordenador con varios programas para poder tratar las fotos nos disponemos a empezar a gestionar el trabajo hecho hasta la fecha, pues el viernes hay que presentar unas 10 fotos y no tenemos ninguna photoshopeada... Poco a poco, va avanzando la noche y tratamos algunas hasta una hora decente.

Cuarto día, día para el descanso en grupo. La actividad a realizar: descenso con piragua. El día empieza como siempre, a son de meridiano cambiado. Tras encontrarnos con los vascos (Otro trío de personazas de aúpa) one more time, conseguimos unirnos al resto de grupo internacional e ir a ver la surgencia, el mítico pozo azul francés. Tras esto, nos acercamos a otro pueblito y vemos un molino dentro de una tienda, comemos, recuperamos el

dron de los Thompson&Thompson (la familia americana, con abuela incluida. Son los encargados de portar un artillugio que hace fotos en 3D consistente en la superposición de dos cámaras unidas por radio.... Otra maravilla de uno de los participantes.) y por fin nos disponemos a ir al río. Una vez en él, nos repartimos por parejas, atendemos a la monitora que nos dice que hay una zona conflictiva que hay que tomar por la derecha, nos hacemos la foto de rigor y montamos en las piraguas. Pues si la diversión del encuentro estaba siendo grande, tras hoy ya sube un peldaño más. En el río se ven abordajes, piratería, piraguas de choque, giros, golpes de remo, lanzamiento de agua... pero sobre todo, se ve felicidad y diversión. Tras esto, nos acercamos al "Punto sublime", que como su nombre indica es un mirador chulísimo. Regreso al camping, tratamiento de fotos, cena y quedada con el guía para la última cueva del encuentro (☺).






Quinto día de actividad y en esta ocasión Loren-team va a *Castelbouc 1 y 4* y los Velasco-Galerón parten hacia la *Aven Dargile*. Esta vez, aparte de ir con Christoph (guía) y Bonnie, vamos acompañados de Eneeeeeeeeeeeeko y el resto de vascos. Como no podía ser de otra manera, damos guerra... mucha guerra. Esta cueva tiene dos peculiaridades: huellas de dinosaurios y 800m de gateras con petates de fotógrafo a cuestras... De cualquier manera, sabemos hacer que hasta la infectitud resulte divertida y poco a poco superamos las gateras para llegar al punto clave: la sala de las huellas. Uno no puede explicar qué se siente al imaginarse que allí hace algún que otro año ha habido animales de tales dimensiones que han plasmado perfectamente sus pasos. Impresionante. El grupo de vascos se queda fotografiando allí, y nosotros vamos hacia el sifón terminal. Pasamos la galería de la duna (donde hay un caracolillo endémico de allí de dimensiones diminutas que lleva el nombre de nuestro primer guía "Jean Lui"). Pasamos por la sala roja (rebautizada como la galería de las ranas, los piscarcianistas se harán idea) y llegamos a la zona de la "roca hervida". Un precioso suelo que parece un queso gruyere, pues está lleno de oquedades. Tras esto, inminentemente el sifón, el cual tratamos de fotografiar pero sin mucho éxito. Hoy no estamos inspirados parece... Pues bien, con las mimas nos volvemos a buscar a los vascos para salir. Llegamos justo en el momento en que están recogiendo, perfectamente sincronizados nos encaminamos hacia la salida juntos como hermanos y haciendo cadenas de sacas. Hoy nos toca volvernos un poco antes porque Rodrigo se vuelve a Burgos para estar en el cursillo de iniciación. Por un día, tenemos algo más de tiempo para poder ducharnos con calma, retocar fotos e ir haciendo la selección de las que queremos presentar.

El otro equipo ha traído material fotográfico de su visita, que por desgracia y tras pasar por la máscara de enfoque mil veces tiene mucho ruido y no podemos presentar. Aunque hay una que nos gusta mucho muchísimo. Pues bien, hora de elegir y como somos buenos buenísimos pues hemos hecho varios fotonos... así que sometemos a votación qué 10 dejar. A duras penas lo conseguimos y bajamos más que tarde a cenar. No obstante, hemos vuelto a elegir el meridiano correcto porque aún no hay nadie en ello. Como siempre cena y habitual partido de fútbol Italia-España... Entretenido mundialito a lo largo de las noches, en el que no salimos muy bien parados la verdad... Lo importante fue participar y pasarlo genial.

Indeseado último día amanece y nos vamos a hacer una rutila hasta el pueblo anexo, con el fin de airearnos un poco y matar las horas

hasta la hora de comer en el restaurante. Llega la misma y nos juntamos todos en una terracita con sol y aire, pero en su mayoría muy a gusto. Aquí probamos el plato típico "Aligot", mezcla de pomme de terre et fromage... buenísimo. Tras esto, damos otro paseito por el pueblo y vamos a la sala polivalente para hacer la foto grupal y ver por fin el trabajo realizado por los 14 grupos de fotógrafos allí reunidos. Uno a uno van pasando los equipos y por el proyector las diversas imágenes. Hay algunas realmente buenas, otras no tanto y varias que muy sin más. No todas son magníficas, pero la fotografía es así, no siempre puedes hacer el fotón de tu vida. Pues así van pasando los minutos y llega el esperado momento de la botella... Nos llevamos el chasco de nuestra vida porque la foto que han hecho los vascos es indiscutible ganadora, aunque el voto del público sea para una candente a la par que graciosa foto de Jeff... Tras esto, el veredicto del jurado deja como ganador del concurso al rumano Cristian Ceku. Fotógrafo que juega con las emociones del observador, plasmándolas en sus fotografías. Tras esto cenamos y damos pie a la fiesta (de estilo francés).





Atípica y deportiva fiesta en la que se hizo espeleo urbana pasando debajo de sillas a modo estrecheces; se hicieron juegos con el palo de una escoba, tirolinas, fútbolín, música, faquires y risas, MUCHAS MUCHAS RISAS...

Muchos asistentes tuvieron que irse pronto, pues el viaje del domingo en la gran mayoría de los casos no bajaba de las 8/10h de camino. Como siempre cerramos fiesta los mediterráneos: Italia y España a ritmo de fútbolín. Pues con todo el trabajo realizado, alguna que otra descoordinación y cambio de planes a última hora... damos por terminado el SPM 2022, con mucha mu-



cha pena nos vamos a la cama.

Domingo de despedidas, invitaciones a cuevas de diversos países, intercambio de fotos, firmas, libros y viaje de regreso, y como



todos sabemos esta parte no mola nada. Aunque esto es así, conseguimos no perder el buen humor, porque coincidimos de nuevo con los vascos en un área de servicio a mitad de camino. Excusa perfecta para tomarse un último café con leche fría y hacer las últimas bromas de Arévalo...



Fecha: **26/05/2022**


Localidad: **Cascadas del Altuzarra, Sta. Cruz del Valle Urbión (Burgos)**

Actividades: **Dar alegría al cuerpo y hacer piernas**

Participantes: **Ramón Pablo Hojas y Lorenzo**

#### RESUMEN ACTIVIDAD:

De mañanita y con un día estupendo, iniciamos el recorrido con buena disposición, pero nos pasamos la senda y seguimos hacia el San Millán, hasta que a Lorenzo eso no le suena y decidimos volver hasta encontrar el letrero, que estaba tapado por la vegetación. Para Ramón es la primera vez y va disfrutando de lo lindo. No baja demasiado caudal de agua y ello nos permite una progresión sencilla y ágil. Rebasamos las tres cascadas los dos solos, sin nadie por el camino, lo que es casi un milagro. Tras la última cascada, subimos al collado donde se cruzan los caminos para ir al San Millán, comemos un bocata y vuelta por la senda descendente entre pinos que nos deja de nuevo al lado del parking.



Fecha: **Del 27/05/2022 al 29/05/2022**

Localidad: **Valle de Hecho (Huesca)**

Nombre de la Actividad: **Selva de Oza-Castillo de Acher- Ibon Estanés - Ibon Orná - Aguas Tuertas**

Actividades: **Rutas de Montaña**

Participantes: **Lobo, Fa y Bea de Niphargus.**

**Saiz, Toto, Dani y Rebeca**

#### RESUMEN ACTIVIDAD:

Salimos el viernes 27 hacia Selva de Oza (unos desde Burgos, otros desde Barcelona y Zaragoza) haciendo previa parada en Huesca para comprar víveres (a destacar kilos y kilos de mandarinas...para que no nos falte vitamina C).

Al llegar al camping, un poco de organización, cena y a descansar.

A la mañana siguiente y tras coger fuerzas empezamos a caminar hacia el castillo de Acher. Todo transcurre en dirección ascendente, pero en compañía de un día espectacular... así que cuesta menos. Antes de llegar al último tramo, dejamos las mochilas aparcadas para poder hacer cima más ligeros ya que es bastante el desnivel que nos espera.

Después de disfrutar de las vistas y coger aire, deshacemos nuestros pasos, cargamos con las mochilas y continuamos nuestra ruta.

Algunos intrépidos deciden probar suerte y subir al Bisaurin (total, estamos aquí al lado...) pero los neveros no se lo ponen fácil y deciden descender y continuar todos juntos. Llegamos al Ibon de Estanés (sitio idílico pese a la niebla que se ha echado), metemos los pies en la agüita para recuperar y después de alimentarnos mucho y bien, nos vamos a dormir.

Al amanecer y aunque tengamos un sol radiante... tardamos un rato grande en ser conscientes de lo que vemos, del paraíso en el que estamos...

Una vez asimilado, desayunamos y arrancamos rumbo al Ibon Orná.

Continuamos hacia Aguas Tuertas y después de una pista asfaltada interminable... llegamos al aparcamiento.



Fecha: **04/06/2022**

Localidad: **Hontoria del Pinar (Burgos)**

Actividades: **Organización medición CO2**

Participantes: **Rodro, Natalia, Bruno y Chema de Niphargus. Pedro Carabantes, 2 chicos de Salamanca y un chico de Segovia.**

RESUMEN ACTIVIDAD:

Una actividad organizada por la Federación de Castilla y León de Espeleología, para organizar la metodología de trabajo utilizada en las mediciones de CO2 que se está trabajando en ello. Revisión de la utilización de los dispositivos, revisión de las fichas, etc...

Por la mañana nos dispusimos a revisar cómo estaba organizado el tema, viendo los datos que se grababan en el drive y cómo ir organizando el procedimiento. José Carabantes fue indicando la manera de ir haciendo. Tras múltiples opiniones y decisiones, se paró a comer y por la tarde nos acercamos a la sima de la Basílica.

Nosotros montamos cuerda para bajar el pozo, pero Carabantes quiso instalar una escala. Fuimos bajando y ya al poco se notaba que costaba más respirar y los aparatos pitaban como locos. Bajamos hasta casi el final y si que pudimos ver que había gran concentración de CO2 (40.000ppms) y bastante disminución de Oxígeno.

Tras ascender, Carabantes sacó un aspirador de cenizas con un tubo corrugado y quería comprobar si era capaz de absorber el CO2 de la cueva. Lo que nos pareció imposible a todo el mundo..

Tras este "experimento", Carabantes puso en un bote bengalas para ver si se apagaban y claro está en cuanto se bajaban, se apagaban debido a la falta de oxígeno. Y tras estos inventos.. Algunos nos volvimos a nuestra casa y otros se quedaron un día más para seguir con los procedimientos en otras cuevas de la zona de Soria.



Fecha: **04/06/2022**

Localidad: **Sobrón  
(Burgos)**

Actividades: **Cresta del  
Sobrón y Garganta del  
río Purón**

Participantes: **Cristian,  
Farolo, Lobo, Silvia,  
Viki.**

RESUMEN ACTIVIDAD:

Con la llegada del buen tiempo, empiezan a apetecer actividades al aire libre, así que esta vez elegimos una vía ferrata y un barranco.

Ponemos rumbo hacia

la frontera entre Burgos y Vitoria, y hacemos la cresta del Sobrón, unos sin vértigo y otras, de terapia de choque y algún trozo a horcajadas. Después de superar los dos primeros tramos, viene el K4 acompañado de una tormentilla, para darle más emoción. Ya refrescados y de vuelta, nos encontramos con Lobo, comemos y nos vamos a Herrán. Allí vamos a conocer el desfiladero del río Purón, un barranco de nuestra provincia con el que Silvia se va a iniciar, con muchas ganas, pero también con miedo a saltar... Paseito de aproximación y,

pequeño tobogán para empezar. Avanzando como jabalíes en alguna ocasión por las ramas que hay en el río, acabamos en el rápel de 19m, algunos deseando saltarlo a la próxima.

Como el frío, la lluvia y la noche van llegando, dejamos el último trocito también para volver, repetirlo y hacer la ferrata Harri Gorri (o Jeliberry, cada uno que la llame como quiera).



Fecha: **07/06/2022**


Localidad: **La Mesa de Oña desde La Parte de Bureba (Burgos)**

Actividades: **Subir al mirador de la Bureba**

Participantes: **Ramón Pablo Hojas y Lorenzo**

RESUMEN ACTIVIDAD:

El domingo de la semana anterior Lorenzo había estado con Tajadura, el Primo y sus respectivas señoras en este mismo sitio, pero Ramón no había estado nunca y le apetecía darle caña al cuerpo y disfrutar de las vistas que ofrece a esa altura, los Montes Obarenes.



Nos acercamos desde La Parte de Bureba y por un sendero único y bien marcado, llegamos a un prado grande que bordeamos por la falda de la montaña. Enseguida se ve un camino que va de Oña a Barcina de los Montes, pero lo dejaremos a un lado para seguir una senda con hitos que nos llevan a la cima de la mesa de oña. Si el día está despejado, como en este caso, las vistas son espectaculares en todos los sentidos.



Fecha: **21/06/2022**

Localidad: **Pancorbo (Burgos)**

Nombre de la ruta: **Fortaleza de Santa Engracia**



Actividades: **Garbeo por el lugar y "exploración" de cuevas**

Participantes: **Ramón Pablo Hojas y Lorenzo**

RESUMEN    ACTIVIDAD:

La cosa tiene enjundia. Que el amigo

Ramón Pablo ha estado un montón de años currando en Pancorbo y se jubiló sin conocer este paraje en lo alto de la montaña. Subimos hasta una plataforma donde dejamos el coche. Dimos toda la vuelta a las ruinas de la fortaleza y nos acercamos a las cuevas que seguramente usaron como polvorín. Las vistas desde aquí se antojan espectaculares e hicimos algunas fotos tirando de móvil. Luego nos acercamos ya bajando al pueblo, hasta un lugar donde suelen estar los caballos pastando, pero esta vez no estaban. Nos quedamos con ganas de haber ido hasta la zona de antenas, que hay un paseo muy majo, pero hacía mucho calor.





Fecha: **25/06/2022**

Localidad: **Ucero (Soria)**

Nombre de la cueva: **La Galiana Alta I y II; La Galiana Baja.**

Actividades: **Visita y reportaje de fotos**

Participantes: **Jorge del Río (Jorgito) y Lorenzo Sáez del G.E.N. Juanchi, del Burgos de Osma y Juan y Félix Martínez de Madrid.**


#### RESUMEN ACTIVIDAD:

Hacia ya unos meses que Juan, de Madrid y Juanchi del Burgo, me habían tirado los tejos para que hiciera el trámite con "Soriaventura" y con el guía de la Galiana Baja para hacer una visita coincidiendo con su actividad de aventura. Después de varios intentos fallidos, por fin quedamos el sábado a las 16,15 h. Pero como nos quedaba toda la mañana para otras cosas, nos fuimos cuerdas en ristre a visitar las dos Galianas Altas. La Galiana Uno no necesita nada, si no quieres bajar por el pozo que conecta con la cueva, pero la Galiana Dos sí requiere de una trepada previa a la entrada y cuerda posterior para descender seguro al salir sin compromiso.



A pocos metros de iniciar el recorrido nos encontramos con un desfonde de unos 7 m. en una diaclasa estrecha que facilita la progresión, previa instalación de un pasamanos. Ahí Jorgito se regodea en instalar en plan fino, fino. Cuando llegan los de Madrid, se lo hacen notar y le reconocen una instalación perfecta. Nos movemos en lugares estrechos y bajos en un recorrido que no llega a los 150 m. pero que tiene detalles muy chulos y hacemos algunas fotos "a pelo", sin flash. Cuando salimos de la cueva pasamos al lado de la Galiana Uno y entramos para acompañar a Juanchi II, que esparce parte de las cenizas de su hermano (fallecido el pasado año) en la sala grande de la cueva, en un corto pero emotivo momento.

Ya por la tarde y tras degustar el almuerzo en el espacio que hay a la entrada al Cañón de Río Lobos, nos reencontramos con Rubén Gallego, el guía de la Galiana Baja. Le obsequiamos con un álbum de fotos de la cueva y nos adentramos para disfrutar de esta hermosa cavidad. Juan, Jorgito y Juanchi, hace más de 30 años que no volvían por estas galerías y reconocen que es como si fuera su primera vez. Félix Martínez nos hace un "repor" de fotos sobre la marcha y disfrutando de la cueva, estamos 4 horas vagando por ella. Abrazos, buenos deseos de volver a vernos y tal y tal... Jornada muy completa.



Fecha:

**09/07/2022**

Localidad:

**Ucero (Soria)**

Nombre de la

cueva: **Cueva**

**del**

**Piscar-**

**ciano**

Actividades:

**Visita y repor-**

**taje de fotos**

Participantes:

**Rodro, Farolo,**

**Charly, Loren-**

**zo y Félix**

**Martínez**

**(Madrid), Ru-**

**bén Cuesta (no entró en la cueva)**



#### RESUMEN ACTIVIDAD:

Era una salida que se había intentado en alguna ocasión más, pero el agua que inundaba la entrada a la cueva no permitió realizar la actividad.

Esta vez no hubo problema y mientras Cuesta se quedaba con Rasputín, el perro de Rodro, dando un paseo por las Palancas (Cuesta estaba convaleciente de lesión en un hombro) el resto de intrépidos espeleos, nos adentramos en el barro. A partir del "Garrotín" ya notamos que no había pisadas, así que éramos los primeros tras las inundaciones de la cueva. Justo al lado del "Balcón del Diablo" nos visitó el barquito que lleva allí desde que Mario lo llevó hace ya muchos años.


Justo al lado del "Balcón del Diablo" nos visitó el barquito que lleva allí desde que Mario lo llevó hace ya muchos años.

La instalación que da acceso a la galería "Sueños de Ícaro" ya estaba hecha, pues Rodro había estado anteriormente y la dejó niquelada para llegar y besar el santo. Farolo dice que se queda viendo cómo trepamos por la pared y que ya se echa un sueño "si eso".

Llevamos unas bolsas de plástico para calzar al llegar a la zona más delicada, y así evitamos ensuciar el suelo impoluto mientras hacemos fotos para la historia de la cueva y del G.E.N. También hicimos algo de video, pues hay una intención velada de hacer otro documental de la cueva con imágenes en movimiento.

Rodro desinstaló la vía de acceso y recuperamos cuerda y anclajes.

Al salir de la cueva, en la Sala Burgos, Félix y Lorenzo se despiden, pues el de Madrid tiene un trayecto largo y los demás se quedan por allí haciendo algunas fotos guapas y visitando la galería que tiene su atractivo. **Lorenzo Sáez**



*Loren Cave*  
*G.E.N.*

Fecha: **10/07/2022**

Localidad: **Vega de Pas (Cantabria)**

Actividades: **Barrancos**

Participantes: **Carlos, Mariano, Rodro, Fa y Cuesta**

#### RESUMEN ACTIVIDAD:

El sábado estuvimos en piscarciano y subimos a ver la sala de los sueños de ícaro y el domingo decidimos hacer un barranco el cual habíamos instalado hace unos meses, el yera 1. Se notaba bastante que la actividad la iban a realizar espeleólogos, Ya que el atuendo normal para hacer un barranco los asemeja mucho a nuestras vestimentas, Unos con el buzo interno de Espeleo otros con el externo botas de regar otros en chandal y así. Dejamos los coches e hicimos la aproximación ,hacia bastante calor y sudamos un poquito para llegar arriba .Una vez en el inicio empezamos con los primeros papeles hasta que llegamos al tercero en el que Faro rasgo la cuerda en un saliente afilado y se la abrió toda la camisa. Un buen susto pero sin mayores consecuencias, corte de cuerda y en vez de una larga dos cortas. El barranco continuó sin mayores problemas un poco de vegetación por aquí ,algún tobogáncito mojarse un poco más y llegar a los tres últimos rapeles los más bonitos y acabar el barranco .vuelta a los coches y para Burgos sin prisa.



Fecha: **18/07/2022** al **24/07/2022**

Localidad: **Cantabria y Asturias**

Actividades: **Mix de Barrancos y cuevas**

Participantes: **Carlos Vikingo, Farolo y Cuesta.**

#### RESUMEN ACTIVIDAD:

El plan inicial era que Farolo y Cuesta se encontrasen en Asturias con sus fragonetas el domingo 17, pero el destino les tenía preparada otra sorpresa más emocionante sin duda.

El viernes 15, Farolo se cruza con un corzo en la carretera y le revienta toda la delantera de la furgó, por lo que se queda sin furgó para largo. Farolo llama a Cuesta para que vaya de León a Burgos a recogerlo y tirar a Asturias...todo bien hasta que el domingo 17 a Cuesta se le rompe una pieccecita cabrona de la caja de cambios y es la grúa la que lleva su furgó hasta Burgos.

Dicho esto, se quedan sin furgos para las vacaciones, pero nada va a romper sus planes y deciden meter todos sus equipos de ferratas, barrancos, escalada, tienda, sacos y demás parafernalias en el coche con menos maletero del mercado y como dos jóvenes locos en sus primeras hazañas deciden tomar rumbo para Asturias. Ese día vivaquean en una cuevita al lado del barranco Navedo, con buena temperatura, una buena cenita y al sobre. Al día siguiente realizan el descenso del Navedo y el Cicera con un día magnífico.

Por la tarde buscan un lugar muy bonito en Mier para pasar la noche, esta vez con la tienda de campaña, ya que la montaña de al lado empieza a arder durante la cena. Por suerte les separaba un río y era imposible que el fuego llegase hasta ellos.

El miércoles realizan el descenso de la Hoz de Azones, con unas vistas espectaculares durante todo su trayecto, y después de comer descienden el Pompedru, un barranco corto pero muy acuático y con aguas muy gélidas.

80km/h que les lleva para todos los lados y no pueden despistarse y dejar nada apoyado en ningún sitio porque se va volando por el precipicio a la mínima. Después de una curiosa aproximación bastante vertical y resbalosa, consiguen llegar a la primera cabecera del Chulingram, respiran tranquilos y comienzan a disfrutar de la actividad.

La primera parte del Chulingram con descensos muy verticales, instalaciones precarias, naturales, abandonar maillones, cordinos, etc.

En el Aján Superior apuntan varios rápeles con instalaciones oxidadas y mono-puntos o descensos obligados con cuerda en doble a un árbol, para reinstalar la próxima vez que vuelvan.



Después de terminar el Aján Inferior despiden las vacaciones con una maravillosa merienda en el punto más alto de Vega de Pas, donde habían dejado uno de los vehículos, ahora ya sin viento y con un atardecer increíble.

Ese día deciden hacer vivac en un mirador de picos de Europa, acompañados de una camper de los años 60 y unos bueyes en celo que se pasaron la noche haciendo gemidos bastante curiosos y ruidosos al mismo tiempo.

El jueves 21 pasaron la mañana escalando en Coves del mar, una de las pocas zonas de escalada que podemos encontrar en playas asturianas.

Por la tarde se fueron a Noja a descansar y a darse una buena ducha calentita.

El viernes 22 se fueron a dar un paseíto por los búnquers de la playa Tringandin y después los padres de Farolo les invitaron a comer unos buenos pescaditos fritos en Isla.

Por la noche deciden hacer vivac en el mirador de Ramales de la Victoria con un cielo increíble de estrellas y al día siguiente realizan la ferrata del Cáliz, la ferrata de la Calera y el barranco de los Chorretones, disfrutando de sus saltos, toboganes y sus frescas aguas. Por la tarde deciden terminar el día acercándose a la engaña y realizando el descenso del Yera 2, con bien de agua y unos buenos saltos.

Por la tarde noche se une a ellos Carlos vikingo, cenan juntos y disfrutan una vez más del maravilloso cielo estrellado, Farolo y Cuesta hacen vivac dentro de la estación de la engaña y Carlos en su maravillosa y megapreparada fragoneta.

El domingo 24 madrugan para hacer combinación de coches y hacer 3 barrancos seguidos, el Chulingram o Interminable, Aján Superior y Aján Inferior. Una vez aparcado el segundo vehículo, se encuentran en la cima de una montaña con un viento de unos 80km/h que les lleva para todos los lados y no pueden despistarse y dejar nada apoyado en ningún sitio porque se va volando por el precipicio a la mínima. Después de una curiosa aproximación bastante vertical y resbalosa, consiguen llegar a la primera cabecera del Chulingram, respiran tranquilos y comienzan a disfrutar de la actividad.

La primera parte del Chulingram con descensos muy verticales, instalaciones precarias, naturales, abandonar maillones, cordinos, etc. En el Aján Superior apuntan varios rápeles con instalaciones oxidadas y mono-puntos o descensos obligados con cuerda en doble a un árbol, para reinstalar la próxima vez que vuelvan.

Después de terminar el Aján Inferior despiden las vacaciones con una maravillosa merienda en el punto más alto de Vega de Pas, donde habían dejado uno de los vehículos, ahora ya sin viento y con un atardecer increíble.



Fecha: **20/07/2022**

Localidad: **Burgos**

Nombre de la cueva: **Ojo Guareña**

Actividades: **Visita y Fotografía**

Participantes: **Natalia, Chema y Adria de Niphargus. Fernando Pino, Alberto y Carlos de Edelweiss.**

#### RESUMEN ACTIVIDAD:


Tras tiempo intentando poder entrar a Ojo Guareña, tuvimos la oportunidad a través de Fernando Pino, el nuevo presidente del grupo Edelweiss y por conversaciones mantenidas con Chema, el poder participar en las actividades que se realizan en la cueva. Durante el año ha habido varias oportunidades de acompañar. En esta ocasión Natalia y Chema aprovecharon una tarde de miércoles para ir a hacer fotografía a varias zonas poco concurridas de la cueva (Sala de Algodón y ciudad dormida). Acompañando a Adri como fotógrafo. Estuvimos por varios niveles de la cueva, nos llamó la atención la actividad de agua que se nota en cada uno de los niveles. Llegamos al nivel del río, donde incluso encontramos algún que otro cangrejo. Hicimos las fotografías rápidamente (como siempre con Adri).



Una salida muy esperada y disfrutona. Se agradece la oportunidad y la buena predisposición por compartir la actividad. Deseando que sea el inicio de futuras actividad conjuntas.







Fecha: **23/07/2022**

Localidad: **Hoz de Arreba (Burgos)**

Nombre de la cueva: **Cueva del Piscarciano, vacas y arenas**

Actividades: **Acompañar a la gente del pueblo a las cuevas**

Participantes: **José Manuel Renuncio, Rodro, Mariajo, Roberto Alonso, Jorgito y Lorenzo.**

#### RESUMEN ACTIVIDAD:

Una iniciativa de Anabel, la hija de Jesús, el cantinero de Hoz de Arreba que ya hacía unos años que nos había tirado los tejos para hacer alguna actividad divulgativa en el pueblo y ya de paso, si les podíamos acompañar a los que no habían estado nunca, pues mejor.

Estuvo unos días en contacto con Lorenzo para definir los horarios y las personas que se iban a apuntar para la visita a las cuevas. Quedaron para el sábado 23 de julio a eso de las diez de la mañana en el mismo pueblo y los neófitos eran nueve personas. De modo que usamos cascos y frontales del grupo para asistir a esos intrépidos nuevos exploradores. A ellos se unió una familia de amigos de José Manuel, que componía el matrimonio y María, una exploradora nata de unos 8 ó 9 años.

Como éramos dieciocho, hicimos dos grupos de nueve y unos empezaron por la galería del Pueblo del Piscarciano y el otro grupo por la cueva de las Arenas. Fuimos muy bien de tiempo porque nos cruzamos justo a la entrada de Piscarciano. Naturalmente, las cámaras de fotos por las que puedes llamar por teléfono echaban humo (los móviles). Los exploradores neófitos flipaban en colores y todo les parecía genial, sorprendente, impresionante y varios adjetivos más en el mismo sentido. Llevamos un par de cuerdas por el "por si acaso" y vinieron muy bien, pues la cuerda y chapas que dejó Rodro el año pasado a la subida a la galería del Pueblo lo han cambiado de sitio. Y en el destrepe de Vacas, también cumplió su función de "quitamiedos" y ayuda. La entrada a la cueva de las Arenas resultó especial para Jorgito y alguno más, pues era su primera vez. Además, a la entrada de la cueva había una víbora que estaba semi aletargada. Ese no era su sitio. Demasiado fresco y húmedo.



Habíamos acordado acabar la actividad antes de las tres y a esa hora ya estábamos bajando al pueblo a tomar unas birras y a comer. Anabel nos invitó por ser el cumpleaños de su niña. La gente del pueblo estaba encantada con nuestra visita y nos quedamos a comer en el bar de la sociedad.

Tras varios intentos de hacer funcionar el "pendrive" en la tele, encontramos la solución para empezar a las cinco en punto la proyección que habíamos acordado para quien quisiera ver fotos y el video del Trifón. No estaban todos, pero el bar estaba casi lleno. Hasta Tito andaba por allí saludando a la gente.

Lorenzo presentó un video de siete minutos con fotos de las cuevas que habíamos visto por la mañana y luego pusimos en el televisor el documental del Trifón, que está algo actualizado con fotos más recientes y recortado de tiempo.

Parece que gustó, pues pidieron que se subiera el video de fotos a la red y ya está en Youtube. Se puede acceder desde "documentales" en la web del G.E.N. o directamente en youtube en el canal del grupo Niphargus.

Pasamos el tiempo de siesta a la sombra charlando con los del pueblo. Nos pareció importante volver a integrarnos como ha sido siempre hasta la separación por el covid19.





Fecha: **30/07/2022**

Localidad: **Espinosa de los Monteros (Burgos)**

Nombre de la cueva: **LA SIMA (Una más...) DE LAS FALSAS ESPERANZAS**

Actividades: **Desobstrucción.**

Participantes: **Rodro, Lorena, Mariano y Chema.**

#### RESUMEN ACTIVIDAD:

Noche de Verano, terraza de un Bar (siempre sucede allí), muchos botellines de cerveza sobre las mesas, un grupo variopinto de Espeleólog@s daban rienda suelta a su imaginación...

-¡Oye! Tendríamos que ir a mirar la Sima aquella que os comenté, la que sale aire frío...

-¡Ah, sí! Pero era estrecha y había que picar ¿verdad?...

-Bueno, sí, un poco, pero esta vez sí que merece la pena. Está en un sitio muy bueno, como "pillemos cacho" seguro que acabamos saliendo por Cantabria, je je...

-Sí, sí, lo de siempre...seguro que en la barra de La Margari ja ja...

-----

Días después en una calurosa mañana varias cabezas se asomaban sobre la estrecha boca de una sima pasiega...

-¡Oye! ¡Qué si que tira aire frío!

-¡Ya os lo decía yo!

El frescor exhalado por la sima produjo un optimismo generalizado en el grupo de exploradores, esperanzados en lograr pillar (esta vez sí) "algo grande".

La anchura de la Boca ya no era vista por todos igual; su tamaño (aquí Sí que importa) obligaba a picar "un poquito" para unos, y para otros "un muchito"...

Manos a la obra y ayudados por "cachivaches" diversos (multi montis, taladros, cordinos, bloqueadores, etc), logramos sacar varios "piedrolos" de gran tamaño, sobre todo uno que llamamos África por su parecido...con el Continente. En poco tiempo, se izaron gracias al uso de polipastos (joder, ¡somos buenos!), y así nos permitieron ver el Señor Pozo...de unos 4-5 metros...

Nuestro gozo en un pozo, nunca mejor dicho, bajonazo al canto. Gente cabal hubiera tirado la toalla: la "peazo" de sima era un estrecho pocillo que tenía toda la pinta de acabar unos metros más abajo; pero no, como alguno puede ya imaginar, en una decisión nada cabal, la broca del taladro volvió a sonar....



-Si es que este aire, joder...Yo creo que quitando esta panza, y ese otro saliente sí pasamos

-Buenooo, si tú lo ves...

Vale, se sigue picando, pero la clave era: ¿alguien lograría pasar?; Comenzó entonces un proceso de dígame, "selección natural": Que sí la espalda y la tripa de uno, que si el cuerpo maltrecho del otro, que "si la abuela fuma", medio grupo K.O.; quedaba operativo sólo el otro medio equipo...

-----

Broum, Broumm, El taladro hacía su labor, lo empuñaba Él, impertérrito y tenaz ante las dificultades. Así fueron cayendo uno, dos salientes, la cosa ya no pintaba tan mal.

-Voy a intentar bajar, dijo sabedor de su estilizado cuerpo...

Minutos después, y tras juramentos varios:

-¡Está estrecho de cojon\*#sss!!

Buff, si Él no podía...parecía que definitivamente "Game Over", "C'est fini".

Una vez arriba, varias cabezas se asomaban de nuevo sobre la boca:

-Lo único que nos queda es si...

-¿...si qué?

Las miradas se dirigieron a Ella, sorprendida, dubitativa...

-¿Queréis que...?

-----

Tras una decisión nuevamente nada cabal, se estaba equipando para bajar a la sima. Mientras descendía, el resto la observaba...Al llegar a la estrechez, pasaba holgadamente y el paso ¡parecía ancho!

-¡Guauu! ¡Ese sí que es un "Cuerpo" estilizado para la Espeleo!! la dijo uno...

Ella respondió desde abajo mascullando más juramentos

-Sí, sí cabron\$#€sss...

Se peleó como una jabata, logrando sacar piedras, pegotes de barro duro, y consiguió "agrandar" el agujero en cierta medida, pero tras una larga y ardua faena tocaba subir.

Una vez arriba, mientras se recogían con cierta decepción todos los bártulos, alguien comentó:

-Quizás se podría agrandar algo más con los "Chichi-pum"

-Buenooo....

Estaba claro que La Esperanza (falsa o no) es lo último que se pierde...

P.D. "Chichi", tú aguanta pelando patatas, te juro que algún día saldremos a tu lado por la barra del Bar, ja ja...





Fecha: **06/08/2022 al 07/08/2022**

Localidad: **La Gándara (Cantabria)  
y Espinosa de los Monteros  
(Burgos)**

Nombre de la cueva: **La Gandara.**

Actividades: **Desobstrucción.**

Participantes: **Rodro, Lorena, Na-  
talia, Bruno, Carlos y Chema.**

#### RESUMEN ACTIVIDAD:

El sábado día 6 se hizo una visita a la Gandara llegando hasta la sala del Ángel y disfrutando de sus ex-céntricas. Por la noche disfrutamos de una cena en común con sus múltiples cervecitas..

El domingo día 7 nos fuimos de nuevo a la “Sima de las Falsas Esperanzas” a continuar con el trabajo que habíamos comenzado el 30 de Julio. Tras varios “chichi-pum”, llegamos a la conclusión que era un espacio minúsculo y que ni tan siquiera Lorena era capaz de continuar. Por lo que intentamos adantrarnos a un sumidero que habíamos visto un poco más arriba. Lorena y Chema entraron y consiguieron avanzar un poco, pero se llegaba igualmente a una zona impenetrable. Queda pendiente una zona del sumidero que estaba un poco delicada por desprendimientos y cómo el tiempo se nos echaba encima, lo dejamos. Recogimos y nos fuimos a nuestras casitas..





Fecha: **Del 15/08/2022 al 21/08/2022**

Localidad: **Pirineos**

Actividades: **Barrancos, montaña.**

Participantes: **Lobo, Cristian, Silvia y Ángela**

#### RESUMEN ACTIVIDAD:

Esta vez el viaje va de barrancos, y partimos hacia los Pirineos, Cristian, Lobo y Silvia. Iniciamos el viaje el 15 de agosto, hacemos una parada para visitar Aínsa y nos acercamos a ver el barranco de Trigoniero, que será nuestro objetivo para el día siguiente.

#### 16 de Agosto

Amanecemos con el día un poco nublado, pero las previsiones de tormenta por la tarde nos permiten hacer el barranco del Trigoniero, aunque con atasco y problemitas en el salto...

Por la tarde comienza a llover con ganas, y Cristian y Lobo, dispuestos a descender el barranco de la Barrosa, acaban abortando misión, el tiempo no acompaña y Lobo se ha hecho daño en la rodilla... Así que finalizamos el día cruzando la frontera hacia Francia y visitando el lago de Cap de Long, una presa a 2161m.

#### 17 de agosto

Tras pensar el plan de hoy, nos vamos al circo de Gavarnie, donde pasamos el día hasta la llegada de Ángela, ¡ya estamos todos! Ahora toca organizar el día siguiente, y nos acercamos a cenar y dormir al lac des Gloriettes, a casi 2000 metros de altitud, con mucha niebla y frío.

#### 18 de Agosto

Llega el día más intenso de todo el viaje, en el que vamos a jugar, según Lobo, "la carta pequeña" para que Ángela se inicie en este deporte: el barranco de Gèdre. Y el primer contacto lo hace por todo lo alto, sin dudas para afrontar todos los retos que se le pongan por delante, empezando por un pequeño saltito de 7m. Además, el barranquito, acuático 4 en su máximo esplendor, acaba durando más de 7 horas... Tiempo en el que Silvia disfruta de unos cuantos saltos, y Ángela experimenta la fuerza centrífuga de una buena lavadora, y acaba comprobando que el neopreno un poco grande no es lo mejor para no pasar frío...



Después de salir sanos y salvos y sin ningún problema de la que, al final, podemos decir que fue una divertida experiencia, nos acercamos a pernoctar en el parking donde estaba la cabecera de nuestra próxima aventura: el Caouba du Maillet, otra vez con considerable altitud y fresquito. Para recuperar energías nos tomamos unas “económicas” cervezas en el Albergue du Maillet, donde además conseguimos entrar en calor.



### **19 de Agosto**

Amanecemos en el circo de Troumouse, desayunamos, preparamos los equipos y llevamos el coche de Ángela para hacer el barranco con combinación de coches, aunque a alguien se le olvida el casco y recuperarlo nos hace empezar un poco más tarde la actividad. Comenzamos el Caouba du Maillet, pero al poco rato, Silvia y Ángela deciden abandonar e irse a conocer el circo de Troumouse. Cristian y Lobo disfrutaron un montón, hasta que a la vuelta se dan cuenta de que tienen que esperar a que las otras dos integrantes vuelvan con las llaves de la furgó para poder cambiarse, lo que crispa un poco los nervios de Cristian.

Continuamos nuestro viaje y aprovechamos para hacer la ferrata de Siala antes de que anochezca, no sin previamente recuperar del fondo de la furgó el bidón estanco de Cristian, como es costumbre, ya que en todo momento se encuentra ahí lo que necesita. Para terminar el día, Lobo y Cristian salvan a un ingenuo francés de tener que abandonar su furgó atascada, ganándose la merecida cena.

### **20 de Agosto**

El siguiente barranco, el Soussoueuou, fue un barranco muy divertido, con muchos toboganes, y en el que hicimos amigos. En el parking nos encontramos con un grupete de jóvenes de Zaragoza que no llevaban el material más adecuado, y con los que al final acabamos comiendo, ya que Lobo tuvo que echarles un cable porque se les hundió la saca, y para rescatarla hubo que hacer buceo, aprendiendo que siempre viene bien llevar unas gafas de bucear y el bidón estanco dentro de la saca para que no se hunda...

Para terminar el día, volvimos a España, fuimos a probar la nueva vía ferrata de Escarrilla - Panticosa y dormimos en el embalse de la Sarra.

### **21 de Agosto**

Empezamos el día desayunando unas Elgorriaga por el cumple de Ángela y nos disponemos a bajar el barranco de Aguas Limpias con un paisaje espectacular. Ángela va como un zombi y la cantidad de troncos no lo pone más fácil, pero conseguimos pasar todos los obstáculos con éxito y poner rumbo a casa.



Fecha: **23/08/2022**

Localidad: **Orbaneja Riopico (Burgos)**

Nombre de la actividad: **Divulgación espeleología**

Actividades: **Charla a la gente del pueblo**

Participantes: **Lobo, Natalia y Chema.**

#### RESUMEN ACTIVIDAD:

Un día Lobo en el grupo contó que iba a dar una charla de espeleología en el pueblo de su hermana, durante la semana cultural de Orbaneja Riopico. Natalia y Chema se animaron a ayudarlo.

Nos presentamos en la asociación cultural del pueblo y preparamos todo el material (Arneses, cuerdas, buzos, fósiles, etc..) También colgamos un par de cuerdas desde el balcón para que Lobo y Natalia hiciesen una práctica de subida y bajada por ellas.

Participaron unas 40 personas del pueblo de diferentes edades, desde niños hasta abuelos. La gente disfrutó de la actividad, se les pusieron las gafas de visión virtual y la gente mayor alucinaba con la cueva de Fuente-

molinos. No se lo creían.

Al final, nos invitaron a unos pinchos de tortilla (Campeonato del pueblo). Una actividad muy interesante y la gente muy agradecida.



Fecha: **27/08/2022 al 28/08/2022**

Localidad: **Matienzo (Cantabria)**

Nombre de la cueva: **Cueva Llueva, mostajo y Coterón**

Actividades: **Visita y reportaje de fotos**

Participantes: **Rodro, Lorena, Natalia y Chema.**

#### RESUMEN ACTIVIDAD:

Se va acabando el veranito, pero aun así sigue haciendo calorcito y siempre viene bien meterse en el agujero a refrescarse. Esta vez elegimos “Cueva LLueva”. Llegamos el sábado morning y tras almorzar y estar con la calma de charleta, nos disponemos a entrar. Atravesamos la Matienzo-jungle y llegamos a la siempre preciosa



boca de entrada. Vamos entrando poco a poco y pasando las estrecheces... Llegamos al embudito y por designios del señor se nos pone un poco cuesta arriba el paso y decidimos que hay otras cuevas más amplias así que salimos de nuevo. Salimos a las furgos para encontrar otro plan y buscamos distintas posibilidades, el problema es quedarse sólo con una. De tanto buscar nos da la hora de comer, así que con la siguiente cueva ya elegida comemos entre distendida charla a la sombrita. Tras el café nos ponemos en marcha y vamos hacia el siguiente destino, unos kilómetros por encima de nuestro lugar actual. La idea es entrar de tranquilos y hacer unas fotitos... evitando estrecheces que se nos ponen un poco cuesta arriba psicológicamente. Ser grande tiene que ser muy difícil... MUUUUAJAJAJAJAJAJA... Pues el caso es que disfrutamos de las varias formaciones preciosas que hay, estalactitas, estalagmitas, columnas, coladas, organillos, paredes fósiles, formaciones de percebe o también conocidas como “pata de cabra”, esTRAUMAtolitos... y, ¡LAS ESTRECHECES! Resulta que cuando andas distendido y relajado, sin darle muchas vueltas a los pasos... Las cosas fluyen... El “festejo” y sus cositas. De cualquier manera, disfrutamos de varios rincones, encuadres distintos y muchas muchas fotos... Sin darnos cuenta se nos acerca la hora de salir, aunque sin muchas ganas vamos haciéndolo. Una vez avisado el 112 que estamos fuera y bien, nos disponemos a cenar.

Amanece domingo y tras haber descansado, nos disponemos a hacer una visita a ciertas salas de la travesía Coterón-Reñada, que no vimos la última vez que pasamos por allí por no echar muchas más horas... Una vez ataviados nos encontramos con un paisano y echamos un ratín de intercambio de palabras, y como siempre tratamos de solucionar el mundo... Y como siempre con una sonrisa, nos despedimos de él para emprender la contienda del subsuelo. Objetivos del día: la sala del Tampax y las Maravillas de Marvin. Entramos en fijo por el imponente a la par que precioso pozo de entrada del Coterón. Una vez en la base vamos avanzando y disfrutando de las distintas salas. Con la topo en la mano y en el Borde del Mundo decidimos comer un poco antes de continuar la búsqueda. Más bien frescos por el contraste entre el sudor sin secar de la aproximación y la temperatura de la cueva emprendemos camino pronto. Vamos pasando por distintas gateras y estrecheces (el finde va de ello y la autosuperación de los bloqueos 😊) y algunos de nosotros disfrutaban haciendo grandes lugares reducidos... Con todo esto, llegamos a un camino demasiado reducido y donde las rodillas sufren más de la cuenta, en el que encontramos un *pullover* y una botella de KAS de cristal de los años 80 o similares... En este punto decidimos que la sala del Tampax no será nuestro destino. Así que dirigimos nuestros pasos hacia los mundos de Marbel, digo ¡¡Marvin!! Pues menuda buena idea, porque es una maravillosa salita que reúne varios tesoritos... No hacemos ninguna foto porque al final no hemos metido el equipo de plasmar. No obstante, lo dejamos apuntado en la lista de pendientes... Con los ojos llenos de belleza decidimos dar la vuelta e ir saliendo. Otra vez que nos nos apetece, pero las horas han volado sin darnos cuenta... Pues muy bonita salida por el pozo, donde se ve una preciosa imagen cuando hay 4 personas en cada fraccionamiento con la luz de la entrada bañándoles a modo bruma... Nota mental. Una vez todos fuera oímos truenos y bajamos más bien ligeros, porque se huele y sobre todo se siente el bochornazo. Según llegamos a la furgoneta y sin apenas tiempo de cambiarnos se pone a llover. Guardamos todo rápidamente y tomamos la típica cerveza de despedida bajo la puerta de las furgos, y cada muchuelo a su olivo un finde más con la sensación de felicidad en el cuerpo.



Radra



Fecha: **Del 02/09/2022 al 11/09/2022**

Localidad: **Orgiva (Granada)**

Nombre de la actividad: **Congreso de Barrancos de Andalucía**

Actividades: **Barrancos**

Participantes: **Fa y Bea.**

#### RESUMEN ACTIVIDAD:

Aprovechando la última semana de vacaciones que nos quedaba y que había un congreso de Barrancos en En Órgiva decidimos usar esa semana para bajar a Andalucía y conocer la zona de Barrancos y subir también de paso al techo de la península el Mulhacén.

Salimos el viernes de Burgos para intentar llegar a la inscripción del barranco que se le ir hasta las 9:00 de la noche pero obviamente no llegamos, El sábado por la mañana realizamos la inscripción y tuvimos dos primeras charlas muy entretenidas sobre accidentes en Barrancos y cómo evitarlos otra del entorno natural de la Sierra Nevada y otra sobre el barranco Trevélez que dió el editor de la vida de Barrancos de Andalucía. Después tuvimos un rato para comer y por la tarde unos talleres sobre técnicas de auto socorro polipastos y gestión de emergencias, Entre taller y taller fuimos conociendo mucha gente y dejando el nombre del Gen es lo alto ya que en comparación con el resto de asistentes teníamos un buen nivel, Por la tarde nos organizar una cena en la que socializamos un poco más con la gente hicimos grupos para ir al día siguiente a varios Barrancos uno de ellos el Trevélez al cual le teníamos muchas ganas. El domingo por la mañana quedamos prontito nos organizamos y nos dirigimos a


hacer el barranco de Trevélez uno de los más potentes de España y que no te deja indiferente con sus aguas rojizas y encañonadas. El barranco transcurrió sin problema a pesar de ser un número muy elevado de personas pero todos bastante solventes.





Acabamos el Barrancos nos despedimos de la gente y ya nos dirigimos Bea y yo a la Selva actividades por nuestra cuenta. El lunes lo utilizamos para hacer turismo por la zona y prepararnos para subir el martes al Mulhacén, La subida al Mulhacén teníamos pensado que iba a ser más dura pero al final fue un paseo largo sin grandes dificultades técnicas salvo la distancia y el desnivel.

El resto de la semana a la utilizamos para la playa y sol un día escalar un poquito otro día hacerla el caminito del rey y conocer un poco más la zona. Paramos por Toledo a ver los molinos de viento de Don Quijote y ya está Burgos del tirón fin de las vacaciones.



Fecha: **10/09/2022 al 11/09/2022**

Localidad: **Burgos**

Nombre de la actividad: **Congreso Internacional Espeleología**

Actividades: **Charlas y visitas turísticas.**

Participantes: **Lorena, Mariajo, Rodro, Lobo, Natalia y Chema.**

**RESUMEN ACTIVIDAD:**

Tras el aplazamiento de esta actividad debido al COVID varios años atrás, por fin se pudo realizar.

Durante estos días se montó en la tercera planta del Forum de la evolución de Burgos, stands de diferentes tipos (Fotografía, 360, Kordas, Scursion, Libros, etc...) También se montaron exposiciones de fotografía de diferentes grupos de España (Andalucía, Burgos, Espelefoto).

Se hicieron múltiples charlas de temas relacionados con la espeleología, con participación principalmente de espeleólogos españoles. En el montaje, estuvieron ayudando Rodro y Lobo a las exposiciones fotográficas y Lorena, Natalia y Chema, ayudaron durante el Sabado y Domingo a la visita de los participantes en el encuentro a Fuentemolinos.

Estuvo Gonzalo con su mujer, para dar una charla del Atlas de cuevas de Galicia y nos juntamos las tardes/noches del viernes y sábado para cenar con ellos. Estuvo también Mariano.

Finalmente el domingo se hizo la comida clausura del Congreso en la que participaron unas 100 personas en el

restaurante Coco Atapuerca. Estuvimos Natalia, Lorena, Mariajo y Chema de Niphargus. También estuvo Sergio de Beloatventura. Tras un sorteo infinito de "regalos" se dio por finalizado el congreso.



**SABADO 10 DE SEPTIEMBRE**

HORARIO	PONENTE	TÍTULO	TEMÁTICA
	Raúl Cano et al	Impacto atmosférico del vertedero de la Vall d'en Jorcs, en el macizo de Garraf (año 2021)	Conservación
	Miguel Gil	Putrimonia Subterráneos de Solvayre	Conservación
	Marcos Vaquero Rodríguez, Gonzalo Villares Carreras	Desarrollando el atlas digital de cuevas y cañones de Galicia	Conservación
16:00-18:15h	Francisco Millán	Conservación de Cavidades: Estado de la cuestión.	Conservación
	Janetta Nestorová Dická, Alena Gassert	Visit Rate Dynamic in Shale Caves of Slovakia - Before and During COVID-19 Pandemic	Conservación
	Omar Calvo, Ana Zayas	Documental "Beyond the caves" cursos del desierto mexicano. México	Documental
<b>TURNOS DE PREGUNTAS</b>			
<b>DESCANSO</b>			
	Iván García Collado	Rescate de animales domésticos en cavidades	Espeleoocorro
	José Ernesto Garta	Espeleoocorro en el Estado	Espeleoocorro
	David González Cabo	Manobra de jaco de rudo en un congreso mojado cantabro	Espeleoocorro
18:15-20:30h	Elena Gil Camarero	Consejos para la atención médica a un congresista accidentado en una cueva	Sanitarios
	M <sup>ra</sup> José Carrillo et al	Lesiones más frecuentes en barranquismo, y sus causas	Sanitarios/barranquismo
	Luis Domingo Miñá, Joaquín Castillo Lacruz	¿Existe el factor de caída 2 en el descenso de cables?	Barranquismo
	Antonio Alcalá Ortiz	Levantamiento topográfico de la cueva de los murciélagos de Zuberoa, Cádiz	Topografía



Fecha: **24/09/2022** al  
**25/09/2022**

Localidad: **Lekunberri**  
**(Navarra)**

Nombre de la cueva:  
**Cueva Turística Men-**  
**dukilo, Lezegalde y**  
**Akelar**

Actividades: **Fotografía**

Participantes: **Lorena,**  
**Rodro, Lobo, Rafa,**  
**Cuesta, Farolo, Natalia**  
**y Chema.(Niphargus).**  
**Iñigo, Eneko, Jose Luis,**  
**Niko, Amaia**

RESUMEN ACTIVIDAD:

En el encuentro de  
Francia, habíamos que-

dado que teníamos que hacer alguna salida con esta gente “cachonda” de vitoria. (Aun está Eneko acordándose de Lorena). Y así lo hicimos.. Tras grandes dudas de que cuevas escoger, por fin decidimos la cueva de Mendukilo y Lezegalde para el sábado y Akelar para el domingo.

El sábado quedamos directamente en Mendukilo, donde Amaia (gerente de la cueva) como buena anfitriona, nos recibió y compartió con nosotros la jornada. Estuvimos toda la mañana haciendo fotografías en diferentes zonas de la cueva, y como no.. En “El guerrero”. Rodro probó a hacer fotografías con menos luz, aprovechando la experiencia de estos espectaculares fotógrafos Alaveses.

Tras comer en la recepción de la cueva, compartiendo todos los manjares.. Nos fuimos a Lezegalde a buscar un “bichito” único de esa cueva y como no.. Ha hacer fotos.



La cosa se nos alargó bastante y la pobre Amaia, tuvo que salir a todo correr porque llegaba tarde a su casa. El resto fuimos saliendo tranquilamente y fuimos al pueblo donde los chicos de vitoria tenían la casa rural.. Allí nos esperaban Farolo, Cuesta y Rafa. Habían estado haciendo algún barranco por la zona. Tras una cena copiosa en el restaurante viendo deporte Vasco en la tv, nos fuimos a dormir.

A la mañana siguiente nos acercamos a la cueva de Akelar. Y está vallada con muro de piedra (Menuda ingeniería para proteger la cueva) y no conseguíamos entrar porque la puerta “parecía” estar cerrada.. Pero Rodro tras muchos intentos y una patada de Okupa, consiguió abrirla..


Una cueva bastante “trillada” pero nos permitió hacer una foto de la sala con 7 modelos y al menos utilizados 11 o 12 flashes..

Salimos a comer a la calle y alguno aún se estará acordando de los pimientos picantes de Chema..

Tras un fin de semana muy interesante y de risas, nos fuimos a nuestras casas. Agradecer a Iñigo, Eneko, Jose Luis y Niko su hospitalidad y por “aguantarnos”. Y a Amaia por estar siempre para lo que sea necesario.







Fecha: **01/10/2022** al  
**02/10/2022**

Localidad: **Matienzo**  
**(Cantabria)**

Nombre de la cueva: **Torca C.E.Z. y Torcón de la Calleja Rebollo**

Actividades: **Visita y reportajes de fotografía**

Participantes: **Rodro, Lorena, Lorenzo y Félix Martínez de Madrid.**

#### RESUMEN ACTIVIDAD:

El sábado ya estábamos en Asón, donde la Margari y Félix ya tenía localizadas de otra expedición las entradas a las cuevas, pero era la primera vez para todos. Torca C.E.Z. nos recibía tras una subidita empinada, mojada todavía por las lluvias de días anteriores. Un primer pozo de unos 6 m. y luego de ver una sala con varias salamandras por allí, otro pozo de 8 m.

La cueva es laberíntica, con varios meandros y salas grandes al inicio. Se ve la marca del nivel de agua que llega a cubrir una parte importante de las galerías en época de crecidas. Vamos haciendo algunas fotos en sitios que nos gustan y luego empleamos un buen tiempo en conocer la cueva. Es bonita y algo distintas sus formaciones estalactíticas con verrugas a su alrededor.

Cuando llegamos a los coches, entablamos una conversación con un lugareño veterano y muy conocedor del lugar. Una enciclopedia andante, sin duda.

La noche del sábado en el bar de Asón nos encontramos con gente conocida. Lorenzo y Félix ya tienen una edad (o dos) y saludaron efusivamente a viejos conocidos.

El domingo amaneció radiante. El río Asón bajaba potente de agua y nos acompañó hasta la siguiente excursión que también andaba por Matienzo. Félix y Lorenzo llegaron un poco antes al sitio para dejar los vehículos y de repente apareció un coche con un remolque que ponía: "animales vivos". Se paró a nuestro lado y salieron diez personas ataviadas con trajes regionales. Nos preguntaron por nuestros nombres y se pusieron a bailar al son de gaita y tambor. En un momento determinado, se paran de bailar y un chavalillo grita: ¡A LA SALUD DE FÉLIX Y LORENZO Y QUE VIVAN MUCHOS AÑOS! Y siguieron bailando un par de compases más. Nos explicaron que estaban en fiestas en el valle y era tradición ir por las casas y hacer la ronda.





La "cuestaterapia", como la llama Félix, resultó larga y con el sol de lleno. La entrada estaba jalonada de zarzas, helechos y ramas. A Lorena le costó un poco llegar al mazo de árboles para hacer una cabecera natural. Se notaba que hacía tiempo que no iba gente por allí. Bajamos una dolina casi vertical y al final nos recibía un pozo muy estrecho, de esos que hay que empujar la saca. Pero luego la galería se hace grande, después más grande y se convierte en una gran sala. Subimos por una cuerda en fijo y luego bajamos a otro pozo. La sala era espectacular. Las excéntricas tenían todas las formas imaginables y Félix se puso las botas con su teléfono móvil. Lorena, Rodro y Lorenzo siguen la exploración y llegamos a una gatera de esas que dejan huella. Con su barro, roca en el techo que te acaricia la espalda... Menos mal que a la salida había una salita super guapa. Y luego, pues otra trepadita gaterosa, pero más llevadera. Una sala enorme nos recibe imponente y Rodro hace una foto chulísima y Lorenzo otra de detalle de una de las paredes. Ya volviendo seguimos con



el reportaje, pero Félix se ha ido, previo aviso, pues ya se sentía feliz y colmado con lo que había visto.

Volvimos a casa por Ramales, donde tomamos una birra.



Fecha: **13/10/2022**

Localidad: **Quintanar de la Sierra (Burgos)**

Nombre de la ruta: **Garganta de Las Calderas**

Actividades: **Trekking de 4 h. 30 minutos**

Participantes: **Ramón Pablo Hojas y Lorenzo**


#### RESUMEN ACTIVIDAD:

La teníamos en cartera desde antes del verano. Ramón no había estado nunca en este singular paraje de rocas que se genera sobre un conjunto litológico de conglomerados y areniscas. (140 M.A.). El lugar es atravesado por el arroyo Palazuelos y cuando es época de lluvias o deshielos, el agua se precipita con fuerza en algunos saltos, dando lugar a marmitas conocidas como las "calderas".

Lorenzo ya había estado un par de veces. La primera con los de la O.J.E., allá por los primeros años setenta y partió desde La Campiña, junto a las lagunas de Neila. La segunda con Tajadura, Chavi, y nuestras respectivas señoras, desde Monterrubio de la Demanda.

Esta vez, iniciamos la excursión un jueves, sin nadie por allí y desde Fuente Elsz. Se llega por un camino que recorre 8 km. desde Quintanar de La Sierra.

Siempre es un aliciente seguir solo la intuición, algo de lectura en internet y la aventura de llegar lo más cerca posible del objetivo. Salió a la primera y de maravilla. Excursión muy recomendable para los andarines que no han estado en este lugar.





Fecha: **08/10/2022**

Localidad: **La Gándara (Cantabria)**

Nombre de la cueva: **Travesía Calígrafos / Gándara**

Actividades: **Hacer la Travesía.**

Participantes: **Hector, Oscar, Israel, Ismael, Guti y el Meño de Niphargus y Dani del ESOCAN**

RESUMEN ACTIVIDAD:

### **El reencuentro.**

Era muy pronto cuando Héctor y yo (Ismael) salimos de Burgos, aún quedaban un par de horas para el amanecer, pero saber que va a ser un día grande te hace estar muy despierto desde primera hora, incluso no dormir todo lo deseado durante la noche, tratando de averiguar qué parte del equipo se te va a olvidar en casa.

La travesía era larga y el plan era madrugar para entrar a las 8 de la mañana. En el viaje las primeras llamadas nos informaban de que el resto de la expedición se estaba tomando el primer café, pero sabíamos que era mentira. Así que el primer encuentro, y segundo café o quizá tercero, fué en Espinosa de los Monteros con Dani del ESOCAN, donde compartimos charla sobre la travesía.

Posteriormente en Las Machorras preparamos el equipo, y los petates y nos reencontramos con amigos que hace mucho que no veíamos, al menos yo. Meño, Israel, Guti, Óscar...

### **Aproximación.**

Subimos con los coches necesarios hasta el portillo de lunada, dejamos los últimos trastos, nos despedimos de nuestros seres queridos y terminamos de organizar la logística de vehículos. Fuimos con Dani del ESOCAN hasta la entrada a la cueva y con la ayuda del GPS ya que era un día con niebla y el sendero se acaba perdiendo. Con bastante retraso sobre el horario previsto, Jorge, Ismael, Héctor, Guti, Isra y Óscar empezaban a repicar por Calígrafos



### La travesía horizontal.

Teníamos un mapa con 20 topografías y una descripción extensa, lo que nos faltaba en las primeras horas era tiempo para estar erguidos. No recuerdo un sitio donde me haya arrastrado más. 10 Km de travesía, y una buena parte los pasas en posición horizontal. Las galerías se sucedían, las pérdidas fueron pocas gracias a que la cueva estaba muy bien balizada. Íbamos cumpliendo hitos y rellenando las hojas de asistencia que había en cajas estancas en diferentes puntos de la cueva, siguiendo los pasos del Komandro Kroketa. Había puntos cada cierto tiempo donde rellenar botellas de agua, por lo que no hacía falta cargar con mucha. El sufrimiento se lo llevaban sobre todo las rodillas, e Isra que se tumbaba donde a veces otros cabíamos de pie, je je. Nos dio tiempo a recoger algo de basura en un vivac donde encontramos entre otras cosas un bote de vaselina, que fue motivo de risas y chistes durante toda la travesía. Todo ocurría según los planes hasta que...



### Río viscoso.

Nunca olvidaremos ese nombre y merece un capítulo. La cueva, salvo un par de techos bonitos no tenía mucha belleza y había un río que parecía pequeño, pero resultó ser casi infinito. Las escalas y dibujos de la topografía nos engañaron un poco y lo que parecía una galería incómoda horizontal pequeña, resultó ser eterna, lo que puso a prueba nuestra fortaleza mental, por lo incómoda que era y las dudas sobre si estábamos en el sitio correcto. Pero al final salimos con paciencia al lugar correcto. No puedo escribir mucho más de esta parte de la cueva sin usar exabruptos. Quizá fue aquí donde Óscar tuvo que usar cordino como cordón de bota. Tanto arrastre no perdona.

### Homo erectus al fin.

Después de unas 7 horas dejamos atrás la parte más torturante de la cueva y empezamos a desdoblarnos nuestro cuerpo para que trabaje en posición vertical. En un pozo de unos 50 metros instalado nos organizamos para cocinar, comer y subir la cuerda por turnos para no quedarnos fríos ni parados. La estrategia funcionó muy satisfactoriamente, así que la repetimos a la hora de la cena en otra zona de cuerdas.

Poco después llegamos a la zona conocida de la Gándara, la sala del ángel y el pozo de salida de la misma de unos 50 metros, y muy amablemente nos habían dejado instalado el equipo que entró por Gándara: Chema, Natalia, Lobo...

Pasamos todo este último tramo un poco deprisa con las fuerzas que quedaban con la esperanza de poder dormir un rato antes de que se hiciera de día otra vez. Y después de unas 17-18 horas de travesía salimos aún de noche, a unos minutos de la salida nos esperaba Meño en la furgoneta. Confirmamos que todo había ido bien y caminamos por la carretera un rato hasta los coches, donde aún nos dió tiempo de dormir un poco antes de compartir el desayuno al día siguiente con el resto de la expedición.

### **Domingo haciendo cosas de domingo.**

Después de tan exitosa expedición y el imborrable recuerdo del río viscoso, la mayoría aún tuvo fuerzas de hacer una ruta y un paseo por Coventosa. Pero finalmente cerramos el fin de semana con una merecida comida en nuestro restaurante favorito de Asón antes de volver a la vida sobre la tierra y a caminar erguido.



Fecha: **08/10/2022**

Localidad: **La Gándara (Cantabria)**

Nombre de la cueva: **La Gándara**

Actividades: **Visita, Fotografía y grupo de Apoyo al equipo**

Participantes: **Rafa, Lobo, Carlos, Marimar, Natalia y Chema**

#### RESUMEN ACTIVIDAD:


En el grupo nos enteramos que el grupo que iba a hacer la travesía de Caligrafos Gandara necesitaba ayuda para dejar instalado el pozo para la salida después de la sala del ángel. Así que nos juntamos un grupillo y nos acercamos a montar la cuerda y a la vez a aprovechar a visitar más en profundidad la Gándara. Entramos a las 13:00h.

Natalia realizó la instalación y continuamos hasta la sala del Ángel, donde disfrutamos de la cascada y sus excéntricas maravillosas, comimos un poco más adelante. A las 16:00h. continuamos siguiendo las indicaciones que Josean nos había dado para llegar a la sala de los cristales, pasando por el campamento y llegamos al punto de unión con la travesía. Al fin conseguimos dar con ella. Alucinante!!!! Qué cristales.. Aprovechamos a hacer fotos.. (Por fin Rafa había conseguido llegar a la sala que tantas ganas tenía). A las 18:00h. nos dimos la vuelta.

Otro punto que nos impresionó fue una cascada enorme en la que había instaladas 2 cuerdas en paralelo y un pasamanos a mitad que nos dejó con las ganas de saber de dónde venía.. (Para la próxima).. A las 21:30h. Estábamos fuera.

Una actividad muy interesante.. Que pasó de una ayuda, a realizar una salida que nos gustó mucho a todos. Salimos y nos quedamos a dormir, esperando a que llegase el grupo de la travesía.







Fecha: **09/10/2022**

Localidad: **Asón (Cantabria)**

Nombre de la Ruta: **Travesía boca de Tibia / Margari**

Actividades: **Paseo por el monte**

Participantes: **Natalia, Rafa, Lobo y Che-ma**

#### RESUMEN ACTIVIDAD:

Nos levantamos esperando ver si habían llegado el equipo de la travesía. Y ahí estaban.. Pero alguno estaba bastante agotados. Aun así, se despertaron pronto y desayunamos todos juntos en el parking. Los que no había hecho tanta actividad, queríamos aprovechar el día tan bueno que hacía.

Cogimos una ruta al azar, que empezaba desde los collados del Asón y la empezamos a seguir, pero en un cruce nos confundimos y cambiamos la idea.. Finalmente y sin quererlo habíamos cogido la ruta para llegar a la boca de Tibia. Pues allí que fuimos y la encontramos.. Nos costó un poco, pero dimos con ella.

Nos surgió la duda ala vuelta. ¿Volvemos por el mismo sitio? ¿Vamos a la Margari? Y sí.. Como nó.. La idea menos lógica fue la que escogimos... Ir a la Margari y teníamos el coche en los collados.. Pero dijimos.. Alguien conoceremos... Pues allí nos fuimos, sin saber muy bien que ruta coger. Natalia decía que subíamos cuando estábamos bajando.. Unos por un lado, otros por otro.. Pero bueno.. Conseguimos llegar al rio Asón y dando la vuelta llegamos donde la Margari. Y cómo no.. Allí estaba el grupo de la travesía comiendo. Que era lo mejor que podían hacer después de la paliza del día anterior.

Aprovechamos a comer nosotros también unos huevos con patatas y estos chicos nos llevaron en coche hasta el collado hasta los nuestros.

Ruta genial y además con la incertidumbre de qué sería de nosotros. Nos fuimos a nuestras casas, tras un finde muy interesante.



Fecha: **22/10/2022**

Localidad: **Espinosa de los Monteros (Burgos)**

Nombre de la cueva: **Travesía Imunia—Torca de los morteros**

Actividades: **Visita**

Participantes: **Rodro, Mariano, Ismael, Lobo, Farolo, Charlie, Marimar, Javi (bombero) de Niphargus, Javi Cardona y Gloria de Montañeros, Gonzalo y Carlos de Galicia.**

#### RESUMEN ACTIVIDAD:

Gonzalo de Galicia, iba a venir a Burgos a hacer alguna actividad y se puso en contacto con Natalia. Decidieron hacer la travesía Imunia-Torca de los Morteros. Y el jueves en el grupo se comentó y se apuntó un montón de gente, incluso de montañeros. Finalmente Natalia y Chema no pudieron asistir, pero la actividad continuó adelante y se hicieron 2 grupos. Unos entraban por Imunia y otros por la Torca.

La actividad salió genial e incluso apareció gente que hacía mucho tiempo que no se le veía.



Fecha: **27/10/2022**

Localidad: **Villaescusa de las Torres (Palencia)**

Nombre de la ruta: **Las Tuerces**

Actividades: **Trekking de 2 h. 30 minutos**

Participantes: **Ángel Tajadura, Ramón Pablo Hojas y Lorenzo**

#### RESUMEN ACTIVIDAD:

El Taja y Ramón ya habían estado en este sitio, pero Lorenzo solo había pasado de largo. Un jueves de esos que no ves a nadie ni en el pueblo. Que había llovido por la noche, pero no había charcos y que los prados estaban verdes con pinta de salir setas.

La intención era volver a comer a casa, de modo que salvando la carretera cortada al pueblo que nos hizo perder media hora y que al volver a Burgos también estaba cortada la carretera, otros 20 minutos añadidos sin causa.

Hicimos el recorrido corto, pero en un día espléndido para andar. Y además encontramos setas, que la mayoría estaban bichadas o pasadas, pero alguna fue a la sartén. Recuperar al Taja para ir de excursión fue todo un logro. Y además nos consta que se lo pasó muy bien.



Fecha: **Del 29 de octubre al 1 de noviembre. Puente de Todos los Santos**

Localidad: **Hoz de Arriba (Burgos)**

Nombre de la cueva: **Sistema Piscarciano – Vacas – Arenas y Cueva Canales**

Actividades: **Exploración**

Participantes: **Rodro, Rasputín, MariaJo, Lorenzo, Roberto, Carlos y Mariano**

RESUMEN ACTIVIDAD:



El sábado 29 en Hoz de Arriba nos juntamos una autentica muchedumbre formada por Rodro, Mariajo, Lorenzo y Roberto.... y Rasputín, ¡claro!, con la sana intención de ampliar datos en varios frentes en esta zona, harto conocida por el grupo, pero que aun asi sigue planteando curiosidad y alguna que otra incógnita.

El sábado, que se levantó soleado y apacible, con un pronóstico de temperatura agradable, nos pareció que era buena idea aprovechar estar al aire con este “veroño” ampliado y por eso fuimos a patear por el monte. Elegimos la zona de la Sierra de Munilla, dejamos el coche en la carretera que accede a Munilla cerca del Alto de las Matas, de donde empezamos a andar en dirección este, atravesando la pradera (creo que de Valdericanes), por la que pasamos por una pequeña dolina en dirección a la cresta, buscando acceso a un cortado de roca pelada y blanca en la ladera, que se aprecia fácilmente desde la carretera que llega a Hoz de Arriba desde Torres de abajo, ya cerca de la Hoya de Piscarciano. Al llegar al borde de la Sierra y siguiendo una valla metálica en dirección sureste se llega al inicio de un cauce temporal que desde allí baja hacia el rio Trifón en dirección Norte, de fácil acceso en su parte alta y en el que se inician las paredes de roca que queremos explorar en busca de cavidades en la zona. Nos separamos en dos grupos: Rodro y Roberto por la ribera derecha y MariaJo y Lorenzo por la ribera izquierda, aunque casi nunca perdemos contacto visual con el resto del pelotón, ya que el cauce en su fondo no es muy ancho y vertical. A medida que bajamos por el cauce, lleno de vegetación en muchas zonas, lo que hace difícil el avance, nos vamos moviendo pared arriba y pared abajo, en busca de oquedades. Lorenzo y MariaJo encuentran a medio camino de bajada una pequeña cueva escondida a la que habrá que regresar para ver si tiene posibilidades (creemos que Jorge ya la tenía localizada...). Los otros dos no tienen esa suerte, ya que no dan con nada muy interesante y al final acabamos caminado juntos en el recorrido final del cauce, entre espinos y con arañazos, hasta que salimos a un camino claro por el que continuamos andando en dirección norte, con la intención de subir de nuevo a la carretera, usando un antiguo cortafuegos que de lejos parecía limpio de vegetación...pero no es asi, de hecho el brezo está bastante alto en su fondo.

En un punto de la subida Rodro decide avanzar con Raspu por el fondo de un cauce temporal y el resto nos mantenemos en el cortafuegos, hasta que llegamos de nuevo a la carretera de Munilla por la que andando y después de unos minutos, nos juntamos de nuevo con Rodro y Rasputín. De ahí a la furgoneta, tan solo un paseo de 15 minutos por la carretera y de vuelta a nuestros aposentos y a la merecida cena.





El Domingo 30 nos levantamos con la vena artística y acometimos la tarea de renovar el catalogo fotográfico del complejo. Estuvimos haciendo varias tomas en Piscarciano en alguna zona poco vista del sector de entrada, así como en la galería principal. También se realizaron fotos de Vacas en la zona de trepada y de Arenas en el sifón final, a estas alturas del año todo estaba bastante seco. Hoy se marcha Lorenzo y nos quedamos el resto a dormir en Quintanaentello.





El Lunes llego Carlos y después de un buen desayuno, de vuelta al complejo esta vez con la tarea de re-localizar las bocas del complejo y tirar poligonales entre las mismas con el Dixto, y geo localizarlas con mayor exactitud, para poder representarlas en planta y de esta manera poder realizar topografías más precisas de las mismas para confirmar su situación y relación hidrográfica. Además, y ya dentro de Piscarciano, se re-topografiaron algunas galerías y pasos que conducían a alguno de los sifones situados cerca de la entrada de la cavidad y que entendemos que dan salida al caudal de agua desde Piscarciano al resto de cavidades del complejo. De hecho, en la cueva de Vacas, en el sifón que se encuentra tras una gatera a la izquierda, antes de llegar a la zona de trepada, Rodro y Carlos comenzaron a escavar como curiosos Topos, desescombrando, retirando arena y piedras del fondo del mismo, hasta que se llegó a la roca madre, punto en el cual decidieron no seguir por no tener los suficientes medios y herramientas que hicieran más fácil y rápido esta tarea. Pero no todo se quedó ahí, ya que nos volvimos a los coches a comer y después de esto, Carlos y Rodro armados con pala, (pero sin pico...), volvieron a la cueva para continuar con esta tarea. Durante la cena nos contaron su avance y se ve que habrá que volver en otras ocasiones.







El Martes se unió al grupo Mariano, conocedor de la existencia de la Cueva Canales, a la que ya se había accedido en años previos, posible aporte de agua al sistema de Piscarciano y que está situada en el barranco de la Vallengua, cerca del camino que sube hacia Cubillos del Rojo, así que después del café matutino, allá nos fuimos todos en su búsqueda. No fue muy complicado encontrarla, gracias a la memoria de Mariano... y el track



de que disponía. Después de no más de 45 minutos de paseo fácil se llega a su entrada, a unos 3 km de donde dejamos los coches, siendo un oquedad de no más de 1 x 1 metro, con perfil de entrada triangular y que da paso a una galería descendente en parte diaclasa bastante asequible, en un ladera recubierta de matorral de espinos y hayas. La boca es el inicio de un cauce temporal que se reconoce bien y que baja hasta el camino por el que veníamos, pero que no se ve desde el mismo. Carlos, Rodro y Mariano deciden entrar a investigar, reconocer el terreno y tirar algunas fotos, mientras que MariaJo y Roberto, con la compañía de Raspu, se quedan en el exterior dando una vuelta por los alrededores hasta la parte alta del barranco y el collado de Cubillos del Rojo, regresando desde allí después de no más de una hora de paseo, encontrándose en el camino (Raspu los oye mucho antes) con el resto del equipo que ya habían salido de la cueva, con lo que volvimos todos juntos hacia los coches, dando por finalizado este puente.



Fecha: **06/11/2022**

Localidad: **Hoz de Arreba (Burgos)**

Nombre de la cueva: **Vacas y Arenas**

Actividades: **Desobstrucción.**

Participantes: **Rodro, Mariano, Carlos, Susana, Roberto (Briviesca), Oscar.**

**RESUMEN ACTIVIDAD:**

Un domingo tonto, nos propusimos ver que podía haber en Vacas y en Arenas.. Como últimamente el equipo de desobstrucción se prepara con todo tipo de herramientas para intentar “hacer cuevas” dentro de las cuevas... Al llegar a la boca de Vacas nos dividimos en 2 equipos para poder aprovechar más el tiempo. Unos iban a ir a Arenas a intentar agrandar una zona dónde se oye el agua al otro lado y otro equipo se adentra en Vacas a un sifón que se ha ido haciendo más grande a lo largo de los años y se ha ido hundiendo. Quedando los 2 equipos a la hora de comer en la boca de Vacas de nuevo.

Manos a la obra.. En el equipo de Carlos, Oscar, Roberto y Chema. El capataz Carlos va organizando a los obreros.. Pero a la primera.. Gran error, se ha olvidado la llave de instalar y la idea es preparar una polea para subir los cestos de escombros sin dejarnos la espalda.. Chema “el de prácticas” le mandan los trabajos sucios y va a por la llave a los coches. El resto del equipo va avanzando a duras penas.. Ya con la llave se monta la instalación y la cosa empieza a funcionar.. Tras duros trabajos, el “equipo” consigue hacer “grande” el agujero.. Y se asoman al otro lado... Y cómo no.. “Gran decepción!!! Se ve una grieta que dejar pasar el agua, pero nada más.. Aun así el “MacGyver” Carlos.. Saca su invento de cámara busca agujeros (Montada con una cámara trasera de coche y cables enganchados) una obra de ingeniería.. Y lo metemos por la grieta. Pudiendo asegurarnos de que no hay forma de pasar por ahí.. De nuevo todo el gozo en un pozo...

El otro equipo, avanzó en la tarea de desobstrucción, pero a la hora de comer aun no había finalizado. Asi que comimos y fuimos todos a Arenas a continuar con el trabajo. Ya allí Carlos sacó su cámara y la introdujo por la grieta, viendo nuevamente que por ahí, no había manera de pasar.. Otra vez.. Todo el gozo en un pozo.. Tras el trabajo realizado y con esperanzas de que intentando alguna vez habrá suerte.. Nos volvemos a nuestras casas. No habremos conseguido nada.. Pero unas risas si que nos hemos echado..



Fecha: **12/11/2022**

Localidad: **Hoz de Arreba (Burgos)**

Nombre de la cueva: **Piscarciano, Vacas y Arenas**

Actividades: **Fotografías de cueva Las Arenas y Galería del Pueblo. Visita con los colegas hasta la sala Alcoy de Piscarciano y Vacas y Arenas.**

Participantes: **Rodro, Mariajo, Roberto Alonso y Lorenzo del G.E.N. Seis del Espeleo Club de Zaragoza y Josea (Cantabria) y Rebeca Fuertes (Ribereño)**

#### RESUMEN ACTIVIDAD:

Un sábado para hacer amigos con gente que les gusta lo oscuro. Roberto Alonso había quedado con la gente de Zaragoza (algunos exploran en el sistema La Vallina de Cantabria). Y los maños que tienen amigos en Cantabria se lo chivaron y se vinieron con ellos a Hoz de Arreba.

Primero estuvimos en Las Arenas, Jose que estrenaba mono verde, se quedó con Rodro y Lorenzo para hacer fotos y los demás atravesaron Vacas para llegar a Piscarciano. Esperaron a que los de las fotos llegaran y mientras Roberto, Mariajo y Lorenzo se quedaban en la galería del Pueblo para hacer algunas fotos, los demás se adentraron en el barro para llegar hasta el salto del río. Cuando caía la tarde y los de Burgos ya se iban a casa, aparecen los embarrados y tras cambiarse de ropa, nos fuimos a celebrar un "sanqueremos" con cerveza fresquita a Sencillo.



Fecha: **13/11/2022**

Localidad: **Asón (Cantabria)**

Nombre de la cueva: **Rubicera**

Actividades: **Visita**

Participantes: **Natalia, Carlos, Marimar, Silvia de Niphar-gus y Javi Cardona de montañeros**

#### RESUMEN ACTIVIDAD:

Madrugón de domingo. A las 7:40 quedamos para arrancar los coches y hacer actividad "dominguera". Cardona no es mucho de tomar cafés, pero le hicimos hacer parada en Espinosa para un café rápido. Dejamos los coches tras haber cogido la pista para Rubicera, Aproximadamente a las 11:30h. Estábamos entrando por la boca de Rubicera y dedicamos bastante tiempo en encontrar la Licuadora. Tras el famoso "Por aquí ya hemos pasado"..

Continuamos tranquilamente sin pérdida hasta antes de bajar el pozo del chocolate donde comimos. Con la tripa llena, Natalia se puso a instalar el pozo y continuamos hasta el taper con el libro, dónde nos dimos la vuelta Silvia, Marimar, Mariano y Natalia para ir avanzando la subida del pozo. Carlos y Cardona continuaron hasta llegar al inicio de la galería del río.

A la vuelta nos desviamos a ver la galería de las Tetas.. Alguno ponía muchas ganas.. A las 21:30 estábamos fuera y regreso para casita que al día siguiente había curro.



Fecha: **19/11/2022**

Localidad: **Hoz de Arriba (Burgos)**

Nombre de la cueva: **Cueva Canales**

Actividades: **Topografía y desobstrucción**

Participantes: **Jorgito, Rodrigo, Mariano, Oscar y Che-ma**

#### RESUMEN ACTIVIDAD:

Nos juntamos en el bar de Soncillo a almorzar y nos dimos cuenta que acababa de llegar el invierno. La primera nevada del año y sin esperárnosla. Tras ver que hacer y dudar dónde cambiarnos. Finalmente decidimos arriesgarnos y cambiarnos en la intemperie y no en medio del pueblo como proponía Jorgito. Incluso nos salió el sol..

El camino desde la curva de Piscarciano está nevado y gracias al todoterreno de Jorgito pudimos acercarnos. No es posible hacerla con turismos. Para otras salidas puede ser interesante partir desde el páramo.

Se inició una poligonal para presentarla a la altura de la planta de Piscarciano.

La estrecha diaclasa del principio ya no lo es, gracias a una buena sesión de desobstrucción. Queda abierta para futuras salidas. Sería necesario desobstruir otro poco más en un paso después de las marmitas.

Vuelta a casa sin novedad.





Fecha: **27/11/2022**

Localidad: **Basconcillos del Tozo (Burgos)**

Nombre de la cueva: **Caracoles y cueva del agua.**

Actividades: **Enseñar la cueva haciendo la travesía.**

Participantes: **Cinco colegas del Grupo Katuskas de Madrid y Jorgito y Lorenzo**

#### RESUMEN ACTIVIDAD:

Más de treinta personas afines al Grupo Katuskas se vienen al albergue de Sargentos de la Lora para celebrar la cena tradicional de Navidad. El sábado unos cuantos se van a Covanegra y el domingo de buena mañana, quedan con Lorenzo Y Jorgito para visitar la cueva de Basconcillos del Tozo. Hacía una rasca del carajo, así que enseguida vamos al hoyo. Primero vimos la galería del Anticlinal y en la zona final el agua ya entraba con alegría y pronto se inundará.

Cuando llegamos al río, el caudal estaba muy por encima de lo acostumbrado en los últimos tiempos, de modo que a mojarse toca. Salimos sobre las 13,30 h. y hacía un día excelente.



Fecha: Del **26/11/2022 al 27/11/2022**

Localidad: **Ramales de la Victoria (Cantabria)**

Nombre de la cueva: **Cueva Mur y Ferrata de Callejo Madero**


Actividades: **Visita**

Participantes: **Rodro,Lobo,Fa,Carlos y montañeros burgaleses**


#### RESUMEN ACTIVIDAD:

Quedamos el sábado sobre las 10:00 de la mañana en el parking de Cueva Mur. Lobo y Fa dormimos ahí ya que no nos gusta madrugar ,luego llegaron Carlos y un nutrido grupo de montañeros. Nos ponemos las vestimentas los hierros y nos dirigimos a la boca de la cueva, La boca impresiona y nos dirigimos hacia el pequeño agujero te da entrada a la cueva, Empezamos por una serie de cuerdas que suben y bajan, la cueva bastante entretenida hasta que llegamos a un gran laminador muy estrecho y arrastrado que nos hace ir chupando el suelo durante unos 50 m, De ahí salimos a un balcón en el que Carlos ha instalado un rapel curioso y por otro lado se va a Lobo a instalar otra bajada a la gran sala, En este punto estamos un rato largo ,ya que somos unos cuantos, bajamos a la gran sala todos y nos dirigimos a hacer la ruta circular, La cueva es muy amplia, tiene sales muy grandes y transcurre por grande salas con formaciones excéntricas curioso , Hasta que se empieza a estrechar para llegar al paso de los retales donde un cacho antes yo me doy la vuelta ya que no me gustan las estrecheces y me dirijo de nuevo a donde nos ha dejado la cuerda de la gran sala, Al mismo tiempo que nosotros llegamos arriba de la cuerda empiezan aparecer los primeros que acaban de completar la vuelta circular ,nos volvemos a meter en el laminador y para fuera de la cueva un buen día y una buena cueva,

De ahí nos dirigimos a ramales para cenar y dormir, Al día siguiente los montañeros se dirigieron hacia coba negra y Rodro Lobo y Faro nos quedamos en ramales para hacerle a Ferrata de Callejo Madero, En la Ferrata nos dedicamos a hacer unas fotos y aprovechar el buen día que salió ,que nos hizo sudar un poco demás en la subida, Parada en ramales para comer y recuperar fuerzas y sin prisa pero sin pausa para casita.







Fecha: **01/12/2022**

Localidad: **Fresneda de la Sierra del Tirón (Burgos)**

Nombre de la ruta: **Pozo Negro**

Actividades: **Trekking de 5h30m.**

Participantes: **Angel Tajadura, Ramón Pablo y Lorenzo**

#### RESUMEN ACTIVIDAD:

Un jueves que nos hemos pedido "libre" los jubilados para ir al monte. El Taja y Lorenzo ya habían estado hace algunos años, pero Ramón era su primera vez.

Un frío de cojo... durante toda la mañana. Ya vimos charcos helados al inicio de la marcha y luego por el hayedo y al pasar el río más escarcha. Hizo un buen día para andar y el paisaje no defrauda con sus saltos de agua espectaculares. Al llegar al "pozo negro" se nos echó la niebla, y el laguito estaba parcialmente helado, pero el sol salió unos minutos débilmente y aprovechamos para comer el bocata. La bajada es muy "pindia" al principio y había que ir con cuidado, pero las hojas caídas y mojadas eran un auténtico peligro de resbalón. Sin novedad volvimos al coche



Fecha: **07/12/2022**

Localidad: **Ibeas de Juarros (Burgos)**

Actividades: **Charla divulgación de Espelología**

Participantes: **Natalia, Chema, Jorgito y Cristina**

#### RESUMEN ACTIVIDAD:

Cristina habló con Natalia para poder hacer una actividad en su cole relacionada con la espeleología. Y manos a la obra. Se buscó el día y organizamos la actividad.

Natalia y Chema, llegaron al colegio María Teresa de León a los 8:30h de la mañana, dónde estaba esperando Cristina, para indicar dónde montar las diferentes actividades a realizar. Había que

organizar de 10:00h a 14:00h. Actividades para unos 70 niños de entre 10 y 12 años.

Manos a la obra, Chema se pone con el proyector, Natalia empieza a organizar la zona de nudos y cuerdas, otra zona con gafas de realidad virtual, un mini circuito de cuerdas para enseñar a los niños como se progresa en cuerda.. Preparación de sillas para hacer espeleo urbana.. En fin.. Un montón de actividades. Y apareció Jorgito.

Los grupos de actividades se organizaron en un video de 10 minutos de fotografías subterráneas y luego entre Chema, Natalia y Jorgito, a través de una presentación, les explicamos los "por qué?" de la espeleo. Ciencia, deporte, superación, origen, cuevas en burgos, España, el mundo, materiales... Después de esto, se organizaron a los chicos en tres grupo y cada uno estaba haciendo nudos, colgándose, haciendo espeleo urbana, aprendiendo de estalactitas y fósiles. Actividades de duración de 15 minutos.

La actividad estrella (Lo decían los niños) fue el ver el carburero e intentar apagar el fuego con agua y aun salía más fuego.. Los niños alucinaban.. Y también fliparon con las gafas de realidad virtual. Tras una mañana genial, los profes nos dieron un obsequio y se les notaba muy agradecidos. Una actividad muy interesante y esperemos que sembrando, algún día les entre el gusanillo este de la espeleo.





Fecha: **Del 08/12/2022 a 11/12/2022**

Localidad: **El Cuera (Asturias)**

Actividades: **Exploración, topografía y lo que surja.**

Participantes: **Cristina, Carla, Mariajo y Roberto, Susana y Rolo, Jorgito y Tillo**


#### RESUMEN ACTIVIDAD:

Carlos y Cristina plantearon realizar actividad en el Cuera durante el puente de Diciembre. A lo que se fue apuntando gente progresivamente. Finalmente salió un grupo bastante majo aun con las previsiones climatológicas que no eran especialmente buenas.

Salieron el Jueves día 8 por la mañana, organizando toda la logística de compras, que si que tipo de cervezas, que si quesos, etc... Todo muy bien planteado.. A alguna se le olvidan las pilas.. Pero temas del directo. Todo tiene solución.

Organización de coches y ale.. Todos al Cuera. Esperando que iba a hacer un día de perros, pero no.. Al final el día se medio despejó e incluso no les llovió.

Y hasta ahí puedo escribir, porque ya no hay cobertura y el boletín tiene que terminarse para enviar a imprimir... Ya contaremos en el próximo boletín que se hizo este puente en el Cuera...



Parecía que ya no iba a haber más textos en el boletín, pero a última hora apareció una noticia que ha ocurrido en el Cuera.

Han tenido que ir a rescatar a Mariajo al Cuera con helicóptero y todo.. En la subida al Cuera, Mariajo sintió dolor en la rodilla y esperó a ver si mejoraba por la noche.. Pero no mejoró, así que decidieron la mañana del día 10 llamar al 112 para que mandaran un helicóptero para que la bajase.

Susana, Rolo y Roberto bajaron andando a los coches para ir al hospital de Arriondas donde a Mariajo la estaban haciendo radiografías. El resto de la gente que estaba en el Cuera siguieron con sus actividades de topografía e instalación..

Todo fue correcto y finalmente no era tan grave.. Parece algo en los ligamentos de la rodilla.. Tras el susto... Mariajo se ha ganado a última hora el PREMIO MUÑECA!!! Je, je, je... Hasta con noticia en prensa y todo...



Rescatan en helicóptero a una espeleóloga  
accidentada en la sierra del Cuera  
La mujer fue trasladada en ambulancia al Hospital  
[www.lavozdeasturias.es](http://www.lavozdeasturias.es)

<https://www.lavozdeasturias.es/noticia/asturias/2022/12/10/rescatan-helicoptero-espeleologa-accidentada-sierra-cuera/00031670676214239211422.htm>

4:58 p.



Fecha: **02/01/2022**

Localidad: **Pancorbo (Burgos)**

Nombre Actividad: **PUENTING Inicio Año.**

Actividades: **Salto de Puenting**

Participantes: **Familia del GEN..**


#### RESUMEN ACTIVIDAD:

Lobo y Fa nos propusimos organizar un dia de puenting para los miembros de nuestro querido grupo, Madrugamos pronto por la mañana para montar todo el tinglado y que la gente se lo encontrase preparado. Los miembros del grupo fueron llegando poco a poco pero no se pensaron mucho en saltar ya que saltaron jóvenes y mayores. Además nos acompañó el buen tiempo y eso y eso hizo que la gente se quedara tranquilamente viendo saltar al resto. Sobre la hora de comer paramos y fuimos a comer todos juntos y a celebrar el Año Nuevo a unas mesas de enfrente.









Fecha: **18/09/2022**

Localidad: **Campo de Hoz de Arreba (Burgos)**

Nombre Actividad: **DIA DEL GEN**

Actividades: **Paseo y comida campestre. Homenaje a Roy**

Participantes: **35 más o menos**

#### RESUMEN ACTIVIDAD:

El día amanece fresquito, con rocío en la hierba y bostezos a gogó por la noche anterior de charlas interminables y bebidas varias. Sin contar el soponcio por la visita al Piscarciano del sábado, que también tiene su aquí.

Poco a poco van llegando los domingueros y al poco, ya salen las patatas a la mesa para ser peladas, las cebollas, pimientos, carne y chorizo...

Mientras se prepara el guiso, un grupo integrado por veteranos acompañan a los más recientes espeleos hasta la entrada del Trifón. Allí, quién más quién menos, cuenta sus batallas y el que más da la vara es Lorenzo que les tiene pillaos y no les deja ni a sol ni a sombra. ¡Ay, pobres!



Tenemos la novedad del más pequeño de la saga niphargusina: ROQUE, el niño de Bruno y Elena que está encantado de la vida y de participar en el batiburrillo que hay en la era.

A eso de las tres de la tarde ya ponemos las mesas y sillas y bien calentitas salen las patatas con carne y chorizo para ser servidas por una generosa Natalia que

hace un reparto perfecto, pues apenas quedan cuatro o cinco raciones para repetir.

En el período de sobremesa, Lorenzo y Ana se van a saludar a Anabel, la hija de Jesús, el tabernero de Hoz y vuelven con ella a la campa para saludar al resto de gente. Entre tanto, se está llevando a efecto la plantación de un árbol, serval de Cazadores, en honor de nuestro compañero Roy, que falleció como ya sabéis por un "golpe de calor" en Zaragoza mientras estaba trabajando.

Varios ratos después llega la foto de rigor, pero ya se han tenido que ausentar algunos colegas que les llama el deber. Así que hacemos la foto con los que quedamos por allí.

Recogemos las tiendas, mesas, y enseres varios y comienza el éxodo para cada sitio de origen. Se echó en falta a los veteranos de los años ochenta. No

obstante, el día del G.E.N. ha sido como siempre ¡UN GRAN DÍA!











**Cursillistas:** Ángela, Elsa, Germán, Laure, Óscar, Silvia

**Fecha:** Del 07/05/2022 al 08/05/2022

**Actividades:** Fin de semana 1º Cursillo Iniciacion . Villaverde-Peñahorada

**Participantes:** Cursillistas y “Profes”

**RESUMEN ACTIVIDAD:**

Otro año más, llegó el cursillo... Durante tres fines de semana, seis intrépidos cursillistas aprenderán de la mano de los mayores expertos de espeleología todo lo necesario para poder formar parte del GEN.

El primer día llegamos a la campa sin tener casi

ni idea de lo que es un stop, el croll, puño, pedal... pero una buena explicación, nos pusimos los arneses y el equipo de verticales, y ¡a practicar! Fue un buen fin de semana para conocernos y aprender en la pared las técnicas de progresión, descenso, cambio de aparatos, etc. También empezamos a ver lo bien que se lo montan los de Niphargus,

“haciendo que la espeleología no parezca un deporte”... y a intuir que después de todo el día, ¡las pilas no se les acababan! Hubo algún pequeño susto, pero el domingo acabó con los cursillistas preparados para comenzar a adentrarse en las profundidades de la tierra.









Fecha: Del 14/05/2022 al 15/05/2022

Actividades: **Fin de semana 2º Cursillo Iniciacion . Asón**

Participantes: **Cursillistas y “Profes”**

RESUMEN ACTIVIDAD:

Por fin llegó el día tan esperado. Después de juntarnos el jueves en el local y preparar la salida, además de “estudiarnos” un poco la topografía, tocaba visitar Calaca-Crucero. Un buen almuerzo, hacemos la aproximación pasando calor y, al llegar, nos dividimos en dos grupos y para dentro. Unos entramos por Crucero y otros por Calaca, encontrándonos para comer.

Superada la primera cueva, toca cena, velada nocturna (con Eurovisión incluida) y pernocta en el albergue de Margari.

El domingo visitamos Cueva Fresca, llegando entre laminadores, pasamanos, rápeles y otros obstáculos, hasta la sala Rabelais. Allí comimos, y algunos, con más prisa o cansancio, iniciaron la salida, y otros nos acercamos hasta el pozo Eolo, impresionante. Contentos con las aventuras del fin de semana y bien cansados, regresamos a Burgos a descansar hasta el siguiente.









Gran pozo Eolo

Fecha: Del **21/05/2022** al **22/05/2022**

Actividades: **Fin de semana 3º Cursillo Iniciacion . Hoz de Arreba**

Participantes: **Cursillistas y “Profes”**

RESUMEN ACTIVIDAD:

Llegó el último fin de semana de cursillo y nos acercamos a Hoz de Arreba. Entre el rápel volado de 30 metros que nos esperaba, y la tan nombrada “porlación”, los cursillistas estábamos un poco nerviosos...

El sábado, después de unas nociones de primeros auxilios y de topografía y orientación, visitamos Covanegra. ¡Qué pasada de entrada! Y qué bonita la sala de debajo que lleva el nombre de nuestro grupo, sala Niphargus.

Después de la cueva, fuimos a la campa de Hoz de Arreba. Cenamos, alargamos la velada amenizada por una tormenta eléctrica, y dormimos poco. Conocimos el lado más animado de algún Niphargusino, alguno con la emoción se tiró en plancha encima de una mesa de camping que no soportó tanta energía, otro se acercó a la zona donde dormían con el altavoz a tope y acabó sorprendido con un poco de reprimenda y, por supuesto, los cursillistas se enfrentaron a la tan temida porla, pero fueron porlados exitosamente.

El domingo costó un poco amanecer, y dimos un paseo para conocer la zona, acercándonos a la boca del Trifón, a Piscarciano, y a Vacas-Arenas, donde los que no llevaron las botas de goma tuvieron pequeños problemitas con el barro.

Y colorín, colorado, el cursillo del 2022 había terminado... con seis cursillistas con muchas ganas de hacer salidas como nuevos integrantes del GEN.





**Roberto y Ángela**



**Oscar y Cristina**



**Farol y Silvia**



**Germán y Roberto**






Lorena y Elsa



Cristian y Laure



Bruno (Coche Escoba)



Rodro y Chema (Equipo de Apoyo..)



## CARTA DE UN CURSILLISTA

### ¿Quién me mandaría a mí venir aquí?

¿Quién me mandaría a mí venir aquí? — pensé cuando estaba colgado de un hilo frente a un pedrusco enorme. En el fondo luego estás muy a gusto, aparte de acojonado, pero es un acojono increíble, porque, aunque tengas miedo de caerte, tienes la seguridad de que no te vas a caer porque sabes que hay alguien que te está supervisando, dándote indicaciones y soporte emocional para que no te vengas abajo. Sin embargo, yo solo pensaba que se iban a desenganchar los tacos que enganchan en la roca y que me iba a despeñar como una cabra loca torpe. Estas impresiones vertiginosas de primerizo van atenuándose con la práctica y, sobre todo, gracias al buen rollo que mana del grupo. Ahora bien, no hay que abandonar la prudencia, porque hay mucho riesgo en el camino hacia la belleza de la naturaleza.

Durante todo el curso vas descubriendo la buena energía que existe, su grado de compañerismo y, por supuesto, ese sentido del humor natural sin azúcar ni prejuicios.

Claro que también queda espacio para el aprendizaje —¡vaya que sí!—, ya sea por su amor y pedagogía, limpia, práctica y sin burocracia, o porque desde el primer momento te ves colgado de una cuerda a varios metros del suelo y tu instinto de supervivencia se activa de inmediato.

Cuando toda tu experiencia en espeleo es haber entrado en cuevas turísticas, con puerta, guía, luz eléctrica, pasillos, escaleras, baños, barandillas, tienda de suvenires... y después entras en otras menos conocidas con este grupo de nifargusinos, las sensaciones son impresionantes; notas cómo tu adrenalina se pone a funcionar con efervescencia y tu instinto animal despierta vivaz; aparecen la curiosidad, la ignorancia, el riesgo... y hasta esas bromas que no te hacían ni roca de gracia cuando todos tus pensamientos eran montaña abajo-no lo cuento.

Entonces te das cuenta de que llegar hasta allí ha merecido la pena y seguirá mereciéndolo.

Muchas gracias a todas y todos por agarrarme fuerte, por vuestros consejos, paciencia y amabilidad cavernícola.

Firmado. Laure



Fecha: **Del 09/07/2022 al 31/07/2022**

Localidad: **Pakistán**

Nombre de Actividad: **Trekking del Baltolo**

Actividades: **Alta Montaña**

Participantes: **Carlos del Val ,Roberto Delgado , Roberto (Obis) , Jacinto, Yolanda Robledo, Javier, Cristina, Natalia.**

RESUMEN:

Salida **día 9** de julio a las 12:00 h del Aeropuerto de Barajas , destino Islamabad con escala en Estambul, llegada 3:35 h , recepción en el aeropuerto de madrugada y traslado al hotel por cuenta de la agencia ..... ya es de día a nuestra llegada.

Tratamos de descansar y dormir un poco esa mañana , más adelante salimos a pasear un poco por los alrededores del hotel , la ciudad está totalmente vacía y sin actividad alguna, coincide con la fiesta del cordero y por tanto todos y cuando digo todos los comercios cerrados no es posible ni realizar un cambio de moneda.

Al pasar por varios parques nos sorprende ver despojos y vísceras de los animales sacrificados en la fiesta, que lo dejan tirado por el suelo dejando una indecente imagen a nuestro modo de ver la vida occidental.

PAKISTAN : Es un país de contrastes, su belleza es diferente dependiendo del lugar donde te traslades y espectacular , la amabilidad de sus gentes es una cualidad sin duda a destacar pero la grandiosidad de sus montañas es todavía mayor. El Glaciar Baltoro de 57 km de largo, es uno de los glaciares más largos del mundo fuera de las regiones polares, está ubicado en el Batistan , dentro de los territorios del norte de Pakistan y se extiende por parte de la cordillera del Karakorum.



En el Baltoro desembocan varios Glaciares , el godwin-Austen que fluye desde el sur del K2, el de los Abruzos y picos del Gasherbrum, el glaciar de Vigne y Yermandendu. La confluencia del Baltoro con el glaciar Godwin se conoce como concordia , este lugar y el campamento del K2 son destinos populares de trekking. Esta zona contiene algunas de las cimas más altas del mundo.

**DIA 10** ... continua el dia de turismo, el calor es insoportable, visitamos la gran Mezquita Faisal una de las más grandes del mundo financiada por el gobierno Saudi, también hacemos otra visita obligada a la ciudad Rawalpindi y su monumento a Pakistan que junto a Isalmabad se conocen como " ciudades gemelas ". Nos invitan a una excelente cena típica pakistaní con sus carnes de pollo, arroz ... Pasamos esta noche en el hotel madrugando y trasladarnos de nuevo al aeropuerto para volar a SKARDU.

**DIA 11** ... Llegada a Skardu , aeropuerto curioso pequeño y rodeado totalmente de montañas la aproximación durante el vuelo impresiona me toca ventanilla je je y disfruto un montón con las vistas ya tenemos ante nosotros las grandes cimas y los impresionantes valles vistos desde arriba y como os comentaba el despegue en este lugar es algo inolvidable.

Nos instalamos en un pequeño hotel de pueblo y con ambiente totalmente montañoso como no, primeros contactos con otros españoles que también van hacer el trekking son de Leon y el mundo es un pañuelo tienen conocidos comunes con nuestra compañera Cristina.

Para Carlos y Jacinto esto no es nuevo y después de 25 años ... vuelven aquí de nuevo llaman a su Guía porque desde aquellos 1997 aún siguen teniendo contacto con Shanser. Nos cuentan lo bien que lo pasaron con él y el buen feeling que surgió durante su visita al glaciar.



Fue muy agradable ver su reencuentro le obsequiaron con un álbum de fotos de aquel trekking , también una chaqueta técnica para la montaña charlamos durante horas, cenamos y a descansar

Al finalizar la cena se acercaron a nuestra mesa una familia Madre y sus dos hijas a la que acompaña una amiga de la madre y nos cuentan que van a realizar el trekking con final en el memorial



del campo base del K2 para rendir homenaje al padre de las niñas y marido, montañero Austriaco que perdió la vida hace diez años en una expedición conjunta.

**DIA 12** Hoy tratamos de aprovechar el día mientras la agencia y el guía , cocinero realizan todos los preparativos para el trekking , nos damos un paseo y subimos a un fuerte

**DIA 13** Ya tenemos todo preparado y los 4x4 nos esperan para un largo día de viaje hasta ASKOLE , atravesaremos en río Indo y más adelante nos adentramos en el valle de Shigar, por esta zona llegamos a divisar El Mango Gusar (6208m ), continuamos a lo largo del río Brando y llegamos a Askole donde comemos y pasaremos la noche.

Durante el viaje es impresionante ver a los niños ir al cole siempre divididos niños y niñas no podeis imaginar el numero de colegiados todos caminando por la ctra solos y el peligro que ello conlleva aquí los papas no acompañan a ninguno.

Alguno de los puentes por los que tenemos que pasar se les ha llevado el agua y debemos de traspasar todo el equipaje al otro lado donde nos esperan otros 4x4 para continuar viaje. Hay muchas expediciones en este pequeño poblado donde viven porteadores y agricultores su modo de vida la verdad que es de subsistencia total.

**DIA 14** Destino Julia , debemos pasar control policial ya que para poder realizar este trekking es obligatorio rellenar un boletín con todos tus datos de contacto y obligatorio llevar Guia Titulado. Sorpresa y gorda Jacinto se percata en este momento que ha extraviado su Pasaporte lo cual le va a repercutir el resto de su viaje.

Cruzamos el Glaciar de Biafo ( longitud 70km ) se extiende desde China invadiendo casi todo el valle por el que ascendemos. A nuestra llegada a este campamento vamos observando cómo se han ido organizando los porteadores como traen la mercancía, casi 30 kg por persona , se hacen mochilas con palos y hierros, los pollos vivos van saliendo de los termos que luego usaran para mantener el agua caliente dios mío los pobres tardan en reaccionar llegan apenas sin aire.

Uno de los caballos sega un tanto agotado y vemos como se tumba a su llegada sin esperar a que le quiten su carga uff chungo es algo muy raro que un caballo haga esto, finalmente la cosa acaba en tragedia muere el caballo.

Una vez descargado todo el material los porteadores se organizan en grupos para pasar la noche y prepararse su comida colocan un simple plástico sobre las piedras colocadas para resguardarse del aire y esta será su tienda en todos y cada campamento donde pernoctemos.

**DIA 15** El camino ha sido duro por el calor y cantidad de polvo que hemos chupado, cruzamos los primeros ríos uff el agua esta helada ,también empezamos a sufrir males de estómago , Javier a la tarde noche se recoge a su tienda porque no se encuentra muy bien la vomitona es tremenda.

Este campamento es ya diferente tiene instaladas letrinas y esta completamente inmerso dentro una arboleda y sin apenas sitio para montar nuestro comedor y tiendas, se ve otro ambiente y los porteadores se juntan dentro de sus refugios para cantar.

**DIA 16** Destino .. Koubuche , siguen los problemas de salud hoy le toca a Cristina el día anterior ya no ceno y va empeorando durante el camino esta con descomposición y vamos a ritmo más lento .A mitad de camino tenemos nuestro primer contacto con el glaciar de Baltoro, es impresionante ver como brota el agua del glaciar, sale un gran rio con un gran caudal como se brotase de una gran cueva. Nos adentramos por el glaciar pisando la roca sobre hielo dejando el gran valle extenso atrás, es un momento de impacto el nuevo paisaje que ofrece un glaciar de este tamaño en algunos lugares llegas a ver paredes de 60m marcadas por donde hace años llegaba el glaciar y que ha ido perdiendo.





Justo unos metros antes de llegar al campamento debemos de cruzar un rio, nos descalzamos y remangamos el pantalón jodeerrr que putas las hemos pasado el dolor entre el frio del agua helada y las piedras sobre nuestras plantas del pie es inaguantable solo te falta llorar os juro que las pase muy mal.

En este campamento hablamos sobre lo que nos quedaba, el tiempo que nos podría cambiar para realizar el paso del Gondogoro y descartar la ascensión al Pico.

**DIA 17 URDIKAS** Etapa corta y aprovechar para descansar, es un campamento mucho mas ordenado , existen papeleras y no hay mierda por el suelo hasta aquí era muy desagradable ver todo tirado no hay mucha cultura de cuidado del espacio , la estancia es agradable los animales tienen su espacio fuera del campamento y no huele.

El ambiente es de fiesta y se ve que a los porteadores les mola también este lugar, eso si hay mucho curioso están continuamente como la vieja el visillo y echando el ojo a las chicas, las cuales se sienten molestas.

Hoy se han cargado a M Carmen ( la cabra ) que nos acompañaba hasta el día de hoy y sigue la fiesta. Bonitas vistas de las torres del Trango y sus glaciares.

**DIA 18 GORO II** , Disfrutamos un montón del paseo de hoy fue cómodo sobre el glaciar y el final del recorrido pasamos por unos preciosos Penitentes, se habían visto anteriormente pero no tan bonitos . Pasamos por el campamento del GORO I , La estancia fue agradable por la soledad que aquí reina en otros estas con mucha gente.

Estamos teniendo mucha suerte con el tiempo , hoy desde que amaneció ni una sola nube lo que nos hace disfrutar del paisaje y la grandiosidad de las montañas que nos rodean.

**DIA 19 CONCORDIA** .. Por fin llegamos al final del glaciar del Baltoro , nos felicitamos , abrazos entre todos fotos estamos súper contentos tenemos ante nosotros el K2 , dios que momento jij La pena ... Yoli ha comenzado a encontrarse mal y no para de vomitar un mal

de altura , para el día de mañana estaba previsto visitar el campamento Base del K2 , lo que va a modificar nuestro plan que a la postre nos va traer unas bonitas experiencias Agbar uno de los hermanos de la agencia pasa tres – cuatro meses regentando el campo base de Broak Peak , nos invita a pasar noche aquí y al día siguiente visitar el campo del K2 y su memorial.



Durante la estancia conocemos a JM Ponce , Carlos y Eloy .. Antonio está haciendo cumbre , son de Alicante , compartimos comida y casi ni comemos je je tienen ganas de contar-nos sus días y ascensiones y todos flipamos con las vivencias que este mundo de la alta montaña cuando el objetivo ya supera los 8000m , nos cuentan que durante los días de aclimatación han subido 4 veces al campo 3 , donde tienen ya instalada su tienda y van dejando material para hacer cumbre , llegan al campo 2 allí también tienen comida , su botella de oxígeno si hiciera falta para una emergencia etc .. algunas cosas las comparten con otros montañeros pero en ocasiones le echan jeta aprovechándose le lo que no es suyo o te queman la tienda elaborando la comida, nos comentan que se deja mucha basura allí arriba ya por circunstancias adversas que están agotados al bajar y alivian la mochila la cual puede pesar cerca de 25kg.

Han pasado de todo cuando llegaron tuvieron una buena ventana de tiempo y.. justo cuando mejor aclimatados están le vino días de mucho frío , nos dicen que ni salir de la tienda por lo que mermaron sus expectativas y la salud han caído enfermos y Carlos hoy lo está pagando hemos coincidido cuando ha regresado de su intento de ascensión no puede imaginar su cara de agotamiento apenas puede mediar palabra y comer, esta apenas sin aire poco más tarde se retira a descansar .. a la mañana siguiente nos comentan que no se encuentra bien y apenas su nivel de oxígeno en sangre apenas llega a 54 por lo que tendrán que evacuarlo en Helicóptero.

Obis y yo después de comer vamos a dar un paseo y coincidimos con unos montañeros Mejicanos que justo bajan del pico han conseguido hacer cumbre , el momento es ... algo indescriptible nos abrazamos con ellos les damos la enhorabuena, palabras de agradecimiento a su serpa con todo el corazón escuchar estas palabras nos llega dentro de dos montañeros uno viene fastidiado tiene los dedos congelados se los muestra a su mujer uff tela como los tiene probablemente eso le cueste recuéralo.

Nos levantamos para continuar para el campo del K2 , al entrar en el comedor se oye por el talki , una montañera a encontrado a un compañero Rumano en el último tramo de cima tirado en la nieve y solicita ayuda , menudo revuelo se monta aquí Antonio de Alicante que está bajando de hacer cumbre lo va ayudar y llevar a la tienda del campo 3

Esto debió acabar bien pero Antonio nos contó en Islamabad que tardó tres días en bajarlo . tela ..

y.. estas fueron brevemente nuestra experiencia en un Campo base con cima de 8051 m . Hoy el que se encuentra fatal es Carlos , otro a la lista de los que se van por la pata , los fortasec no hacen efecto y tiene la suerte de encontrarse en el lugar adecuado para medicarlo y le ofrecen Metronidazole ( mano de Santo ) , yo caí también enfermo al día siguiente y con tan solo una pastilla me cortó y pude realizar la actividad del paso perfectamente.

Visitamos el memorial del k2 , joder que cantidad de gente a quedado en estas montañas no mola mucho la verdad de echo el día anterior a venir aquí falleció un montañero al bajar del Broak Peak

Pasamos noche en Concordia ... el día de hoy ha sido largo y necesitamos descanso.

**DIA 22 - 23** ALI CAMP , este campamento lleva el nombre del padre de nuestro cocinero ya que junto a unos alemanes encontraron el paso del Gondogoro para Salir de este valle y bajar por otro lugar sin tener que regresar de nuevo por el baltoro de nuevo .

El camino por el glaciar ahora es comodo aunque se pisa todo por hielo ya no hay roca sobre el glaciar , mas sensación de frio pero el tiempo nos sigue sonriendo y tenemos una agradable jornada.

En este campamento ya no tenemos comedor y además apenas hay sitio para todos estamos como piñas, menos mal que para las 11 h de la noche salimos de aquí con el fin de realizar el paso del Gondogoro 5585m , esta jornada si que va ser larga aprox estuvimos unas 12 h de marcha.

El tiempo sigue de nuestro lado y disfrutamos mucho durante el amanecer la cámara de fotos se pone las botas y no para. La cantidad de gente que salimos de Ali Camp fue increíble como una romería, sorprende ver a los porteadores como te adelantan con su carga y ninguno usa crampones para la ascensión y para bajar al siguiente valle.

Hacemos cumbre todos relativamente bien Natalia se ha descolgado el dia anterior también cayo enferma Obis consigue nuevo record en altura , felicitaciones y fotos y fots en cumbre .. ahora toca un reto difícil bajar por la tremendas pendientes todos agarrados a la misma cuerda es un caos no hay un criterio serio en esa cuerda y se va tambaleando a la a semejanza de cada uno , es un calvario ver a ciertos montañeros que también subieron sin crampones y aquí las están pasando muy putas y ralentizando al resto, el desnivel que debemos afrontar cerca de los 1000m. a mediana que íbamos bajando nos sobraba toda la ropa llego un momento que pasamos al pantalón corto a mi ya no me cabía mas material en la mochila y como pesaba la condena. Un dato llegamos a los 31 grados al llegar a los 4620 m donde se encontraba el campamento asi que pudimos dar incluso un balo en el rio muy reconfortante por cierto , lo peor del lugar no había una puta sombra y la tarde se hizo larga al sol.

**DIA 24** desayuno agradable con buen tiempo compartimos con unos montañeros que vienen de hacer cumbre Grosembrum 1 8.055m , descendemos por el glaciar el final es precioso al unirse con otro de un Tamayo superior y superado esto comenzamos a ver los primeros brotes de hierva , pastos donde ya vemos ovejas y vacas.

La bajada es preciosa nuevos valles, ríos , sabinas el cambio de paisaje es total.

Esta noche es una fiesta todo el mundo ya esta mas relajado la temperatura es agradable se nota la altitud estamos ya solo a 3400m , asi que los porteadores se ponen de gala y a bailar y cantar toca bonito ambiente.

**DIA 25** HUSEN después de agradable desayuno regalamos material que ya no vamos a usar a los porteadores fue relajante la bajada sabiendo que ya era nuestro ultimo dia de trekking, fue muy curioso al adentrarnos en el pueblo el olor de los campos es la misma sensación que cuando sales de una cueva que te vienen todos los olores de la naturaleza.

Pues aquí se acaba nuestra expedición .. comemos en la Fundacion , despedida con todo el equipo , propinas , regalos , abrazos agradecimientos y estas cosas .

Paseo por el pueblo es difícil hacer ya fotos con la población las mujeres y chicas se esconden de nosotros

Y ponemos rumbo en 4x4 a la Fundacion fundada por Felix Iñorrategui y Alberto montañeros vascos en Machulo donde pasaremos dos días de descanso.A nuestra llegada coincidimos con toda la plana mayor de la Sarabastall también españoles escuela de escalada para mujeres

Aquí volvemos a unirnos con Shanser el guía de hace 25 años de Carlos y Jacinto , nos hizo pasar una agradable velada y cena en su casa nos mostró la escuela su pueblo y los avances que realizan , también ayudo a Jacinto en el puesto policial hacer la correspondiente denuncia de la perdida del pasaporte que la embajada le exigía para tramitar su salida del país. Todo tuvo que ser inventado je je el pasaporte cayo por un puente, todo escrito en un folio a boli curioso ..

**DIA 27 VIAJE A SKARDU ..** Shanser nos acompaña en su 4x4 , nuestro coche a pinchado y allí en medio de la ctra sin orillar realizan el cambio sin mas. Nos espera un minibús en nuestro hotel y ponemos rumbo a Chilas . Emotiva despedida con Shanser ..

Joder joder que hotel mas cutre nos ha tocado , daba cosa quedarse allí mi compañero Javi vamos no se quito ni la ropa para dormir je je ..

**DIA 28 ISLAMABAD ..** después de una odisea de ctra , cortes por derrumbes y mucho trafico ya que había mucho turismo local por esta zona , llegamos a Islamabad. Unas 12 h de viaje.

**DIA 29 JORNADA DE DESCANSO** y paseo por la ciudad , mercados tiendas y demás .. el restaurante donde comemos coincidimos con los montañeros de alicante que conocimos en el campo base del Broak Peak que casualidad , Jacinto ya ha conseguido su salvoconducto en la embajada asi que listos para Salir de Pakistan..

Bueno algunas dificultades hubo en el aeropuerto , así que no perdáis nunca vuestro PASAPORTE .. Y menos en algún país como este.



Fecha: Del 08/07/2022 al 16/07/2022

Localidad: Marruecos

Actividades: Treking Montaña

Participantes: Cristian, Lorena, Lobo

RESUMEN:

Este viaje le organizaban universidad de Burgos durante muchos años y algunas personas del grupo decidimos a participar. Cristian, Lorena y Ivan. Y también algunos amigos de Christian y otros partici-



pantes, una familia a de Burgos, Fernando un pastor de Segovia y alguna gente más.

Justo estaban abriendo la frontera con nosotros pasando por allí un poco de descuadre con las vacunas y dejó y permisos para ir a Marruecos, pero sin problemas.

Como el viaje de avión corría por nuestra cuenta los que pudimos alargamos unos días antes y otros después del viaje organizado de la UBU.

El primer día que no formó parte del trekking lo pasamos en Marraquech viendo el zoco y algunos lugares turísticos de Marrakech incluida una escuela coránica recién restaurada y como era de esperar para las fechas, pasamos muchísimo calor hicimos algunas comparas y un muy buen free tour por la ciudad, probamos la comida local y esas cosas que se hacen de turístico.

Al siguiente día ya empezaba la parte organizada del un trekking. En esta ocasión había 2 grupos haciendo el trekking simultánea donde dormían los del otro grupo a la noche siguiente nosotros los perseguíamos de cerca.

**Día 1** – Traslado de Marrakech a ABACHKOU. Después que un largo viaje en autobús viendo el Marruecos profundo llegamos a un nuestro primer alojamiento en ABACHKOU en una casa de huéspedes muy simple, pero pudimos ir a ver una partido de futbol, y después de cenar dimos una paseo y terminamos tomando el te en casa de una profesora del pueblo que hablaba muy bien español y nos recibió súper amable y nos ofreció algunas de las maravillosas pastas que había preparado para la fiesta del cordero que empezada al día siguiente, después de 2 años de parón (con muchas ganas de socializar como todos).

**Día 2** – Aquí ya empieza a trekking, un poco de desorganización a la hora de preparar los siete mulos que llevaban todo nuestro material y tiendas de campaña, comida, etc. Y empezamos a andar. Cambiamos varias veces de paisaje en un mismo día y ya salimos de los caminos aptos para vehículos y seguimos la senada que nos marcaba el río hasta una preciosa pradera con fuente, ya no volveríamos a la civilización en el resto de la semana, aprovechamos a dejar nuestras mochilas y fuimos al río a refrigerar.

**Día 3-** comenzamos andar saliendo del campo en conocemos collado y cambiamos nuevamente de paisaje, tenemos que superar un gran desnivel que le cuesta incluso a las mulas, con unas vistas espectaculares de un auténtico oasis al fondo, ya estamos por encima de los 3.000m. Estupenda comida en una zona fresca y seguimos hasta las faldas del M'Goun cerca del refugio de montaña de Terkeditt, en la que nos recibió la lluvia. Ducha y a preparar las cosas para mañana, que saldremos sobre las 4 am.

**Día 4-** Madruga- mos mucho y empezamos a andar, completamente de noche, siguiendo los paso de un pequeño grupo de franceses a los que cogimos a media subida. El M'Goun hace honor a su fama de zona muy ventosa y cuando cogemos altura nos empuja de verdad impidiéndonos comunicarnos



y zarandeándonos bruscamente. Sobre las 9 con la salida del sol estamos acercándonos a la cima sin ningún percance. Impresionantes vistas de lo que podría parecer un círculo glaciar dividido en 2. En la cima (4071 m.) miles de fotos y continuamos para buscar un buen sitio para almorzar. Al poco Pablo el mas joven de todo el grupo y que venía con algún dolor en la rodilla tiene algunos problemas y necesita algo de asistencia, pero es duro y sigue por su propio pie, nos quedan muchas horas hasta el campamento. Parada a comer en un lugar recogido del valle y seguimos andando, pudimos ver algo de nieve a pesar de las fechas y las latitudes. Después de unas horas llegamos al campamento en el que nuestro cocinero nos había preparada incluso unos dulces. Una noche preciosa en la orilla del rio que nos acompañara el resto del trekking.

**Día 5-** Amanecemos en Oulilimit, a la orilla del rio y después de unas cuantas subidas y bajadas , nos acercamos al nacimiento de un rio muy espectacularmente y seguimos nuestro camino hasta la aldea de Tragherft en la que tenemos una bonita casa de huéspedes esperándonos, paseo por el pueblo que esta en plena ebullición entre la fiesta del cordero, la cosecha y mucho ambiente.

**Día 6-** Salimos del pueblo y tras una hora y un parada para tomar el té en la aldea de al lado llegamos al cañón del Mgoun, por el que pasaremos el resto del día entrando y saliendo del agua. Impresionante paisaje en el que las paredes nos acogen y nos impresionan, en la parte media del cañón nos debíamos por para verlos desde arriba y maravillarnos aún mas, justo antes de bajar por un impresionante paso construido con piedras y palos.

Al poco llegamos a nuestra última noche en este paraíso natural, donde nos recibe nuestro cocinero en un pequeño campamento que compartimos con gente local y otros turistas.

Pasamos una preciosa noche en la que algunos dormimos al raso para disfrutar de la luna reflejándose en el cañón.

**Día 7-** amanecemos en Ifasfas , ya se nos va acabando el tecking y empezamos a ver más civilización, al valle se abre y las construcciones de adobe se dejan ver. A la hora de comer llegamos a destino, comemos en una bonita casa con tienda de productos locales y allí nos despedimos de nuestro guía, cocinero y los muleros agradeciéndoles su buen trabajo.

Montamos apretados en una vieja furgoneta y partimos hacia Kasbah Itran, desde el que nos acercamos al pueblo para ir a un baño público y hacer una limpieza a fondo, paseo por el pueblo y cena en el hotel con música en directo.

**Día 8** – Sin apenas dormir cogemos el autobús que nos lleva al aeropuerto de Marrakech donde nos despedimos de nuestros compañeros de aventuras y un pequeño grupo continuamos dirección a la costa del atlántico a la ciudad de Essaouira, de camino buscamos alojamiento y nos hicimos unas fotos con las cabras subidas a los árboles. Y aprovechamos para buscar unas clases de Kitesurf y comida por todo lo alto en el puerto.

**Día 9** – Amanecemos en Essaouira, Lorena y Sara retornan a Marraquech a coger su vuelo, los últimos supervivientes empezamos nuestras clases de Kitesurf, que parece menos difícil de lo esperado, cambiamos el alojamiento por uno menos modesto y seguimos disfrutando de la ciudad, visita al puerto y comparas de última hora incluso unas cervezas

**Día 10-** Sorpresa amanecemos en la misma ciudad que ayer !!! . Otra clase de Kitesurf que pa-

rece que ya se deja dominar y nos despedimos de la ciudad que ya se nos acaba del viaje, retorno a Marrakech avión a Madrid y a dormir a casa.



Fecha: **Del 10/08/2022 al 17/08/2022**

Localidad: **Italia**

Nombre de la Ruta: **DOLOMITAS**

Actividades: **Montaña**

Participantes: **Lorena y Cristina**

RESUMEN:

En esta ocasión, dos aguerridas gambas hemos conseguido confluír en el espacio tiempo para ir a uno de los lugares que no deja indiferente a absolutamente nadie que haya ido: DOLOMITAS. Así un 10 de Agosto cualquiera

Crispy y yo nos juntamos para comenzar la contienda. Tras haber investigado un poco sobre el lugar y haber recibido consejos de visitar unas u otras zonas por parte de mucha gente, nos decantamos por el primer día hacer una ferrata sencilla: la Tridentina. Al principio estábamos un poco nerviosas porque no sabíamos en qué fregao nos habíamos metido pero creo que solventamos con éxito la primera toma de contacto, con una ferrata muy entretenida y la posterior subida al pico Pisciadù (2587m). El paisaje pues es impresionante en todo momento y el tiempo también nos acompaña. Así que tras nuestro primer día de contacto, nos decidimos a ir hacia la Tomaselli. Ferrata recomendada por un amigo (o no...) de Crispy.

El día ya barruntaba interesante, por eso tuvimos que madrugar porque el tiempo empeoraba para las 16h... Amanecemos muy pronto y nos encontramos con un simpático hombre-cillo que nos preguntó por nuestras intenciones del día, tras habérselas contado nos dijo de nuevo que qué ruta exacta íbamos a seguir... por si había que dar aviso al helicóptero... Con

estos ánimos tan sinceros empezamos a subir hacia el pico correspondiente. Una vez en la cima pudimos experimentar el horrible frío que allí hacía y sin mucho tiempo para disfrutar de las vistas fuimos hacia la zona de las trincheras de la Guerra. Disfrutamos mucho este curioso sitio, sin olvidarnos del impresionante circo que estábamos atravesando, sobrecogedores los tamaños aquí.





Te sientes pequeño, sí o sí... y si no también. Pues entre risas y sin perder de vista la nube llegamos a la ferrata en cuestión (dicho sea de paso una de las "más complicadas de allí"), esta sí que fue una aventura porque la empezamos con bastantes dudas, la nube estaba cerca y era negra. Pero como tenemos el equilibrio justo entre cordura y locura nos dispusimos a ello. Algo de granizo sí que nos cayó mientras subíamos pero bueno, ya solo quedaba coronar y bajar. Así que así lo hicimos. Una vez abajo nos sentimos poderosas como osas y muy contentas. Pero eso sí, con el primer trueno empezamos a chospar para el p rking de



nuevo como niphargusinas que lleva el diablo. As  solo nos mojamos la  ltima media hora, cuando ya todo estaba bajo control.

En el tercer d a de aventurillas, nos decantamos por las 3 cimas di Lavaredo. Una vez madrugamos para aprovechar el d a. En esta ocasi n, elegimos una ruta que las rodea en todo momento, as  que las puedes admirar desde todos sus  ngulos. En todos... IMPRESIONANTES. Llega el momento en que las dejas un poco m s apartadas del encuadre y te diriges hacia una de las dos ferratas que ese d a hicimos. En este d a conocimos a un grupete de escaladores madrile os muy majos que nos dieron varios consejos y lugares que visitar. No era su primera vez all  y ya conoc an truquitos. As  fue como nos hablaron de la segunda de nuestras ferratas. La cual nos dej , una vez m s, estupefactas de la belleza del lugar. Lo bonito de las Dolomias es que subes y subes y subes para luego admirar esa belleza de esas enormes dimensiones. Tras la t pica firma en el libro y con los deberes m s que hechos, nos volvimos hacia el p rking.

Tras 3 intensos días acumulando desniveles muy interesantes y un número de kilómetros también muy interesante. Decidimos tomarnos “un día de descanso”. Por eso decidimos hacernos unos 25km y otros 1500m de desnivel, así... de improviso. El típico, vamos por aquí que tiene buena pinta, y así nos juntamos con la otra ruta y vemos todas las cascadas... Pues eso, otro maravilloso día de llegar al coche relajadas, cansadas y flipadas de lo bonito que es todo allí.



Para ir finalizando, muy a nuestra desgracia el viaje, nos decantamos por ir a ver la Torres Vajolet. A priori una ruta sencilla con bastante desnivel. Este día consta de ir subiendo y subiendo hacia distintos refugios hasta coronar en el Refugio Alberto I. Pues esta subida, conocida como “rompepiernas” pues... muy divertidísima. Todo el mundo debería disfrutarla.

No digo más. Las torres pues... muy bonitas como todo. Pasamos de largo de ellas y continuamos hacia el último de los refugios antes de coger la ferrata de descenso. Tras la ferrata pues otro interesante pateo por la zona, no sin antes tener que subir hasta otro puerto para poder pasar al valle que nos deja en el parking. De nuevo, día agotador y completo.



Hoy sí que sí día, de descanso pues toca ir volviendo poco a poco hacia la capital de frío. Así que, mucho coche y poco disfrute. Una pequeña para en el cañón de Bletterbach que nos deja un poco desilusionadas. Lo bueno y lo malo de dolomitas es que ya nada de lo que veas te va a parecer suficiente. Todo queda en un sí, pero... NO. Se siembra ya en ti el anhelo de esa magnitud y esos paisajes que no caben enteros en los ojos.

Cada vez más cerca de la España nos decantamos por un último día de disfrute en tierras francesas. Última y larguísima ferrata de la que disfrutamos como enanas. Con mucha subida, escaleras, grandes pasos horizontales y como colofón subido al pico. En definitiva un día divertido, con vistas bastante bonitas pero... no al nivel de lo que las dolomías ofrecen.

Y así, con mucha pena y tristeza vamos

llegando a nuestros hogares. Como lo último, pasamos la mañana visitando Nîmes y recomendamos nuestras almas pecadoras en Covadonga... Que como lugar de paso para curiosar una vez en la vida y dejas el tick puesto ya da.



Fecha: **25/02/2022**

### **ASAMBLEA ORDINARIA G.E. NIPHARGUS**

Participantes: **Mariajo, Rob, Lorena, Rodro, Rafa, Natalia, Lobo, Susana Zorrilla, Carlos, Bruno, Cristian, Roberto (Follonero), Rolo, Mariano, Farolo, Chema, Mario y Susana.**

Este año la asamblea ordinaria se realizó el 25 de febrero y nos juntamos unos cuantos para comentar cómo van las cosas por el grupo, cuantos dinerillos tenemos, que actividades se han realizado, los trabajos de exploración, etc....

Para ser más exactos....por aquello de hablar con propiedad, estuvimos dieciocho Niphargusinos.

Como suele ser habitual, se comenzó con la lectura del acta de la anterior asamblea y como parece ser que a todo el mundo le pareció bien, fue aprobada por unanimidad.

Después Mario continuó con el estado de las cuentas, informando que la continuidad del grupo de momento está garantizada ya que no estamos en banca rota y tenemos unas cuentas saneadas detallando cuales son todos nuestros ingresos y los gastos, muchos de los cuales son fijos como el alquiler del local, seguro, luz etc y que este año como gasto extra entre otros habíamos tenido la compra de las frontales para los equipos.

Chema continúa con las actividades que se realizaron el año pasado: cursillo de iniciación, cursillo de instalación, etc.

Mariajo comenta la posibilidad de subir las cuota que pagamos los socios anualmente pero después de debatir un ratín, se queda en no subirlas y mantenerla en 50 euros, que es lo que se está pagando hasta ahora ya que el grupo de momento tiene dinero por lo que de momento no hace falta.



Natalia comunica que en Semana Santa vienen los gallegos con los que estuvimos en el encuentro de Mondoñedo (por cierto, una gente de lo más maja) y que quieren realizar un campamento.

Seguimos comentando que igual que el año pasado, se realizará un monográfico de instalación y que será el 8 de abril y que este año también se quiere realizar uno de barrancos y que las fechas previstas son el fin de semana de 23 y el del 30 de abril. La idea es que el primer fin de semana se hagan el Aján o el Yera en la zona de Vega de Pas y el segundo fin de semana hacerlos en Pirineos en la zona de Guara.

Tras estos monográficos, comenzará el cursillo de iniciación los fines de semana del 7, 14 y 21 de mayo.

Por si todo esto fuera poco, Chema informa que este año finalmente sí se realizará el EuroS-peleo Forum 2022 y será en el mes de septiembre y Bruno comenta que hablará con Julio para informarse como está planteado, saber si hay que apuntarse como participantes o si vamos como colaboradores.


En relación a las mediciones de CO2, Chema comenta que se empezó con mucha fuerza pero que luego llegó el Covid y el asunto se paralizó. Bruno añade que otro de los motivos por los que se ha parado es porque Pedro Caravantes ha dicho que los equipos tienen que estar certificados y que ha hablado con una empresa y está pendiente que le manden los certificados de calibración para seguir adelante con las mediciones. Las mediciones se están realizando con la colaboración varios grupo y que además del Niphargus, hay gente del Ribereño, de Soria y que habrá que hacer una reunión al respecto.

También se habló de los locales que cede el Ayuntamiento y que aunque presentamos la documentación finalmente no nos adjudicaron ningún local así que de momento seguimos en el que estamos y que nos presentaremos en próximas convocatorias a ver si tenemos más suerte.

Chema comenta que hace unos días ha estado hablando con Fernando Pino, el presidente de Edelweis y que le ha comentado que ve muy negro que la Junta de acceso a entrar en Ojo Guareña ya que ni siquiera se lo han dado a ellos.

Rodro continúa con el informe de la sala de material y nos comenta que se comprará bobina de cuerda para compensar lo que se va retirando y nos informa del material que se queda en el Trifón y hablamos un rato de todo el material que se encuentra en el Trifón, y lo que se necesitaría cambiar.

Y sin muchas más cosillas de las que hablar, colorín colorado.....está asamblea se ha acabado.



Fecha: **04/11/2022**

### ASAMBLEA EXTRAORDINARIA G.E. NIPHARGUS

Participantes: **Chema, Susana, Mario, Rodro, Natalia, Lorenzo, Lobo, Mariano, Cristina, Carlos y Mariajo.**

El motivo de la realización de esta asamblea extraordinaria es la celebración anual de la asamblea general de la Federación de Espeleología de Castilla y León que tendrá lugar en Valladolid el día 20 de noviembre de 2022.

El único punto del día es la posible presentación de diversas propuestas a la Federación de Espeleología de Castilla y León.

Chema comenta que el 20 de noviembre se realizará la asamblea anual de la federación y que es el momento más adecuado para plantear una serie de propuestas a dicha federación.

Se comentan uno por uno todos los puntos y todos los presentes consideran que todos ellos son buenas propuestas haciendo hincapié en que el actualizar la página web es esencial y prioritario ya que es el escaparate que como colectivo tenemos hacia el exterior.

Se acuerda por unanimidad enviar un email a la federación, previamente a la celebración de la asamblea, con todas las propuestas mencionadas, dejando claro que el objeto de estas propuestas es con actitud constructiva, sin ninguna intención de desvalorar el trabajo que se hace desde la federación, sino todo lo contrario y se da por finalizada la asamblea.



#### Propuestas asamblea FCYL espeleología

- Realización y comunicación de memoria anual (Propuestas):
 

Información de trabajos clubs de CYL
Accidentes y avisos- estadísticas
Resumen actividades principales
Información de las asambleas
Trabajos realizados por la federación para búsqueda de apoyos, financiación, subvenciones, etc...
...
- Ayuda a los Clubes en documentación para divulgar la Espeleología a diferentes niveles (niños, adolescentes, universitarios) Folletos, presentaciones, imágenes...
- Ayuda a los Clubes para solicitar ayudas locales, búsqueda de rocódromos, relaciones institucionales, subvenciones, etc...
- Renovación de página web o mantenerla más actualizada.
- Divulgación de actividades y clubs en redes sociales/internet/página web (posibilidad de contratar publicaciones periódicas y publicidad en Facebook/Instagram)
- Divulgación en prensa/ radio de actividades principales de los clubs en la exploración
- Reenvío a los clubs de emails de Congresos de otras federaciones, actividades a realizar por otros clubs de Castilla y León. (Comunicación mayor con los clubs)
- Solicitar a los clubs más información de las actividades a realizar para poder divulgarlas.
- Posibilidad de disponer material u otros recursos para poner a disposición de los clubs en la federación. (por ejemplo material para realizar cursos de iniciación en los clubs).

Fecha: **20/11/2022**

## ASAMBLEA GENERAL FEDERACIÓN CASTILLA Y LEÓN ESPELEOLOGIA

Participantes: **Múltiples representantes de clubes de Castilla y León.**

Tras no haber tenido asamblea de la Federación desde hacía mucho tiempo. Diciembre de 2020. A eso de las 11:00 dió comienzo la asamblea. Julio comenzó leyendo un pequeño resumen del acta de la última reunión.

Durante la exposición ya comenzaron preguntas por parte de la gente de No solo cuerda de Ávila, referentes a las ayudas que daba la federación, a cómo estaba el tema de la escuela, a ver si había posibilidad de las cuotas para niños que fuesen más reducidas y si era necesario tener que pagar algo a los técnicos que daban los cursos, etc...

Tras debate a veces bastante intenso, se continuó la reunión.

Se comentaron las actividades, sobre todo tratando la participación en el Espeleoforum y el tema del estudio de gases de CO2.

Se fueron indicando los gastos y el presupuesto para el año 2023. La federación dispone de una cantidad importante de dinero actualmente.

Julio indicó que iba a haber una subida importante en la cuota por tema del seguro, Aproximadamente el 20%.

Posteriormente hablo Pablo acerca de la escuela y los problemas que están teniendo para poder sacar los cursos adelante. Se fueron indicando ideas para que se tengan en cuenta para próximos años.

En la parte de ruegos y preguntas. Julio indicó que había recibido 2 correos con solicitudes (El grupo de Avila y de Niphargus). Comenzó con Avila y tras múltiples discusiones no se llegó a gran acuerdo. Posteriormente dio paso a Chema para que fuese leyendo las propuestas y algunas indicaba que eran muy complicadas por la dedicación en tiempo, otras como la de la actualización de la web y redes sociales, incluso se votó y salió a favor por mayoría el hacerlo. Tras continuar con diversas discusiones sobre cómo fue el desarrollo del Espeleoforum, se dio por finalizada la asamblea aproximadamente a eso de las 14:00h.



Federación  
de Espeleología  
de Castilla y León

Valladolid a 11 de octubre de 2022

Estimados compañeros:

Por la presente les informamos de la celebración de la **ASAMBLEA GENERAL** de nuestra Federación, que tendrá lugar el próximo **día 20 de noviembre, domingo, a las 10 de la mañana en primera convocatoria y a las 10:30 en segunda convocatoria**, en el Salón de Actos de la **Residencia Río Esgueva** (camino del Cementerio, s/n.) de Valladolid, conforme al siguiente:

### **ORDEN DEL DÍA**

- 1.º - *Lectura y aprobación, si procede, del Acta de la Asamblea anterior.*
- 2.º - *Resumen de actividades federativas del anterior ejercicio.*
- 3.º - *Balance económico del año 2021 y aprobación, si procede, del presupuesto del año 2022.*
- 4.º - *Información del Presidente.*
- 5.º - *Proyectos, cursos, jornadas de ecología, actividades diversas federativas y campamentos regionales para el próximo ejercicio.*
- 6.º - *Ruegos y preguntas.*



Fdo.: Julio García Añibarro  
Presidente FECYL


## Nevera en el local

Tras decisión popular y gracias a Rodro que nos trajo una neverita, los jueves en el local ya no son lo mismo... Tenemos la nevera a tope de cervezas.. Las que más éxito tienen son las NIPH "ARGUS", pero incluso hay alguna 0,0.. Creemos que se van a caducar.. Con el €urito que cuesta la cerveza nos ha dado para pagar los almuerzos de los cursillos, comprar "pispes" (no sólo es beber), reducir el coste de los gastos de la comida del GEN.. En fin.. Que además de que nos ayuda para quedarnos hasta las mil en el local y hacer piña, lo usamos para beneficio del grupo.



Esto también nos ha generado algún "problemilla" con los vecinos. (Ha sido puntual) nos apareció la policía en el local a las 23:30h. diciéndonos que teníamos el volumen elevado.. Parecía de película, con poli bueno y poli malo. Susana justificando que eramos un club de espeleo con 50 años de antigüedad y el poli malo diciendo "Ni espeleo, ni nada.. Que teníamos que dejar de dar guerra" y el poli bueno diciendo "No... si entendemos.. Pero los vecinos..." En fin, no llegó la sangre al río. Chema tuvo que dar su DNI (Ya le tienen fichado). Pero no ha vuelto a haber más problemas.

A alguno hay que bajarle el volumen... Y todos sabemos a quién o quienes... Je,je,jeee...





**Despedida a Roy Allen. DEP.16/05/2022**

Carta a un amigo.

Para aquellos que no hayáis tenido el placer de haber conocido a Roy, os dejo una breve, muy breve y reducida porción de la realidad con la que muchos os sentiréis identificados y habréis compartido, y desgraciadamente echaréis de menos.

De él no sólo impresionaba su atípica, alocada, intensa y divertida forma de vivir y llevar la vida, si no la manera en la que sin darte cuenta te lo contagiaba, te robaba las sonrisas y te hacía partícipe de esa particular tonteería *Royana*, acabando por hablar con frases sin sentido con palabras que creabas y no entendías. Él siempre sabía hacer de lo cotidiano algo diferente, de la adversidad algo divertido, de lo bueno lo mejor y de lo malo... ¡también! Porque hay gente especial, que entra en la vida de forma tan contundente y arrebatadora que cuando falta deja un vacío difícil de llenar, un dolor complicado de gestionar e inmensidad de buenos momentos que aplacan esos días en que se extraña esa risa característica suya. Hay una frase que cita que cuando alguien se va no lo hace de golpe, si no que lo hace a trocitos. Y así se nos va Roy, rapelando sin nudo de fin de cuerda por el pozo del más allá, fraccionando a cada pocos metros una anécdota, saliendo metro a metro de la saca de los momentos divertidos... Porque si algo sabía, es hacer que los amigos siempre estuvieran a gusto y en lugares impresionantes que sólo él conocía y compartía. Si algo sabía, era estirar el tiempo hasta el último momento, el único hombre capaz de hacer diez mil fotos en 5 minutos; el único en ver el mundo de otra manera, en hacer del pequeño Darwin un perro barranquista, espeleólogo y feliz; el visionario del por qué no hay que madrugar para desarrollar la actividad, ya que el rescate no se activa hasta la mañana siguiente, el único en hacerte un trabalenguas de cualquier frase; el único en hacer que un barranco de dos horas durase 27h...y en definitiva... el ÚNICO.

Este año, en algún lugar, algo o alguien ha ganado una compañía muy difícil de igualar, y nos ha dejado a cambio un hueco imposible de suplir. Dar gracias a la vida por haberte puesto en nuestro camino y poder haber disfrutado de tu pasión por ella.

Ojalá nos volvamos a ver en la oscuridad, QUERIDO AMIGO.

Firmado. Lorena Cuñado



## Cristian se nos va a Alemania.

Nuestro cursillista del año 2021 (más motivado.. Se apunta a todas). Nos dijo que se tenía que ir a Alemania por trabajo. Todo el mundo le íbamos a echar de menos.. Pero parece que será sólo una temporada... No nos vamos a olvidar del mítico "Cristian.. Nos vamos...", ahora tendremos que decir "Cristian.. Cuando vienes.." Je,je,jee..

Esperamos tenerte de vuelta, para echarnos unas risas y seguir haciendo actividades..



### Fotos en el calendario de cueveros

Como viene siendo habitual Lorenzo Saez, ha tenido un hueco en el calendario de Cueveros que editan todos los años. (Foto de cuando fuimos a Francia). También Adrián Vázquez (Qué es del grupo... je,je,jee..) pero es que este chaval es un máquina con la cámara y lo raro es que no tenga la portada!!!!.



**CUEVEROS FEBRERO 2023**  
MES DEL STOP

1	2	3	4	5	6	7	8	9
10	11	12	13	14	15	16	17	18
19	20	21	22	23	24	25	26	27
28	29							

SEM: Lunes, Martes, Miércoles, Jueves

5, 6, 7, 8, 9

13, 14, 15, 16, 20, 21, 22, 23, 27, 28

Mapa de España con un punto en Castilla-La Mancha.



**CUEVEROS OCTUBRE 2023**  
MES DE LA ROPELA

1	2	3	4	5	6	7	8	9
10	11	12	13	14	15	16	17	18
19	20	21	22	23	24	25	26	27
28	29	30						

SEM: Lunes, Martes, Miércoles, Jueves, Viernes, Sábado, Domingo

1, 2, 3, 4, 5, 6, 7, 8

Mapa de España con un punto en Castilla-La Mancha.

Alguna vez se ha comentado entre socios del grupo lo importante que es mantener a la vista nuestras actividades a través de redes sociales e internet. Nuestra web oficial sigue actualizada y las dos que nos ceden desde "Clubeo", para clubes de todo el mundo, logran una repercusión importante de visitas: **127.786** personas han visto alguna de nuestras páginas durante este año.



Tenemos subidas a nuestro alojamiento de "flickr" **12.638** fotografías y las han visitado alguna vez durante este año: **123.328**.



También ponemos fotos y enlaces en "facebook" en el muro del G.E. Niphargus.



Cada año actualizamos la página de inicio que puedes ver en "[www.niphargus.es](http://www.niphargus.es)" que está redirigida al dominio de "[www.niphargus.net](http://www.niphargus.net)".

